

Apdzīvotās vietās

E

Ārpus apdzīvotām vietām

AIII

Piekļuves ceļi (TIN72)

Ciema robeža



R Ī G A S L Ī C I S

R O J A S
P A G .

AIZKLĀŅI

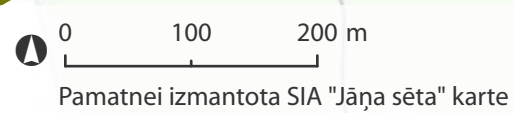
Aizklāņu Ziedkalni
Autoceļš P131 -

P131 Tukums - Ķesteriems - Mērsrags - Kolka

■ ■ ■ Pagasta robeža

ANUŽI

LUBES
PAG.



Apdzīvotās vietās

B

E

Ārpus apdzīvotām vietām

 AIV

AV

 AVI

 Ciema robeža

Brůža celš

Brūzis - Alejas

Zeltnaln Ziles

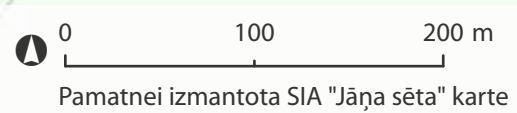
BRŪZIS

Brūzis-Alejas

Kapni iela

A map showing the route of road V1433. The route is highlighted in blue and labeled "V1433 Kandava - Jaunpagasts - Mazspriekšpils". The map includes geographical features like green fields and a purple dashed line representing a railway track. A road sign is visible on the right side of the map.

VIRBU
PAG.



Apdzīvotās vietās

☒ D

E

Ārpus apdzīvotām vietām

 AIII

— AIV

— AVI

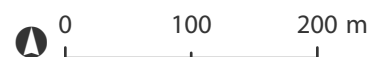
 Ciema robeža

CÎRULI

V1411 Valdemārpils - Pope

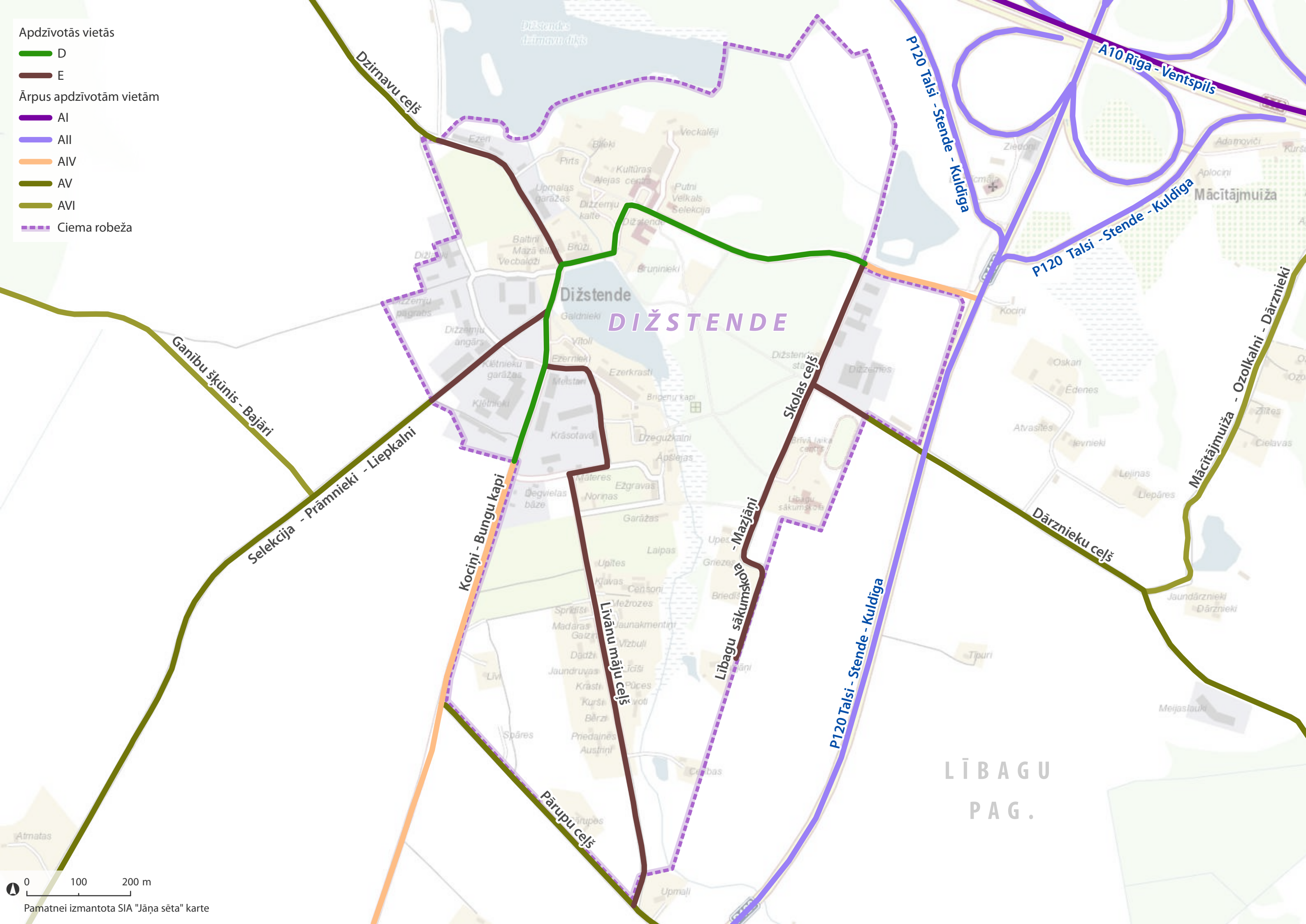
Kalnhkirki - Mežmuža - Cīruļi

VALDGÅLES
PAG.

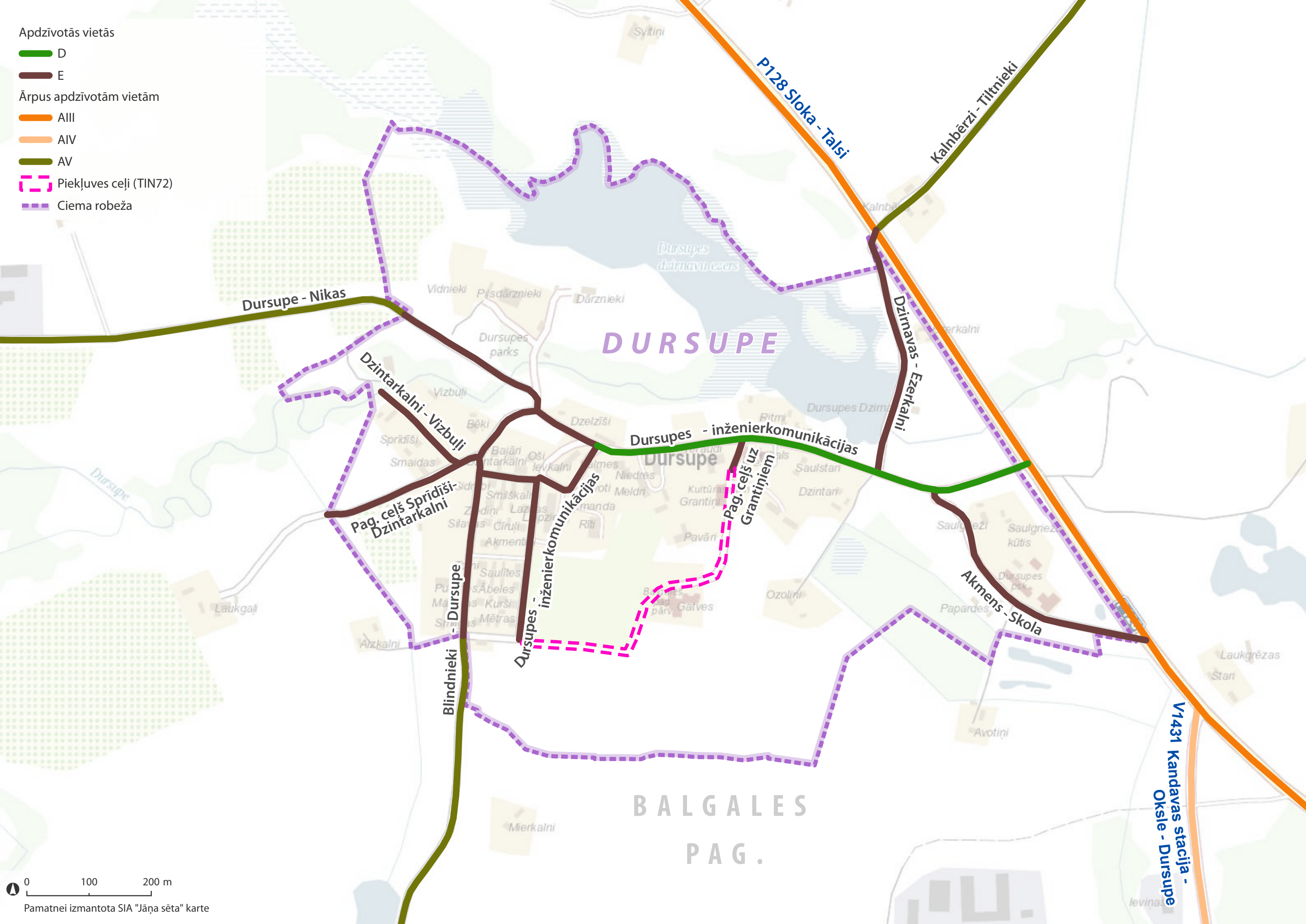


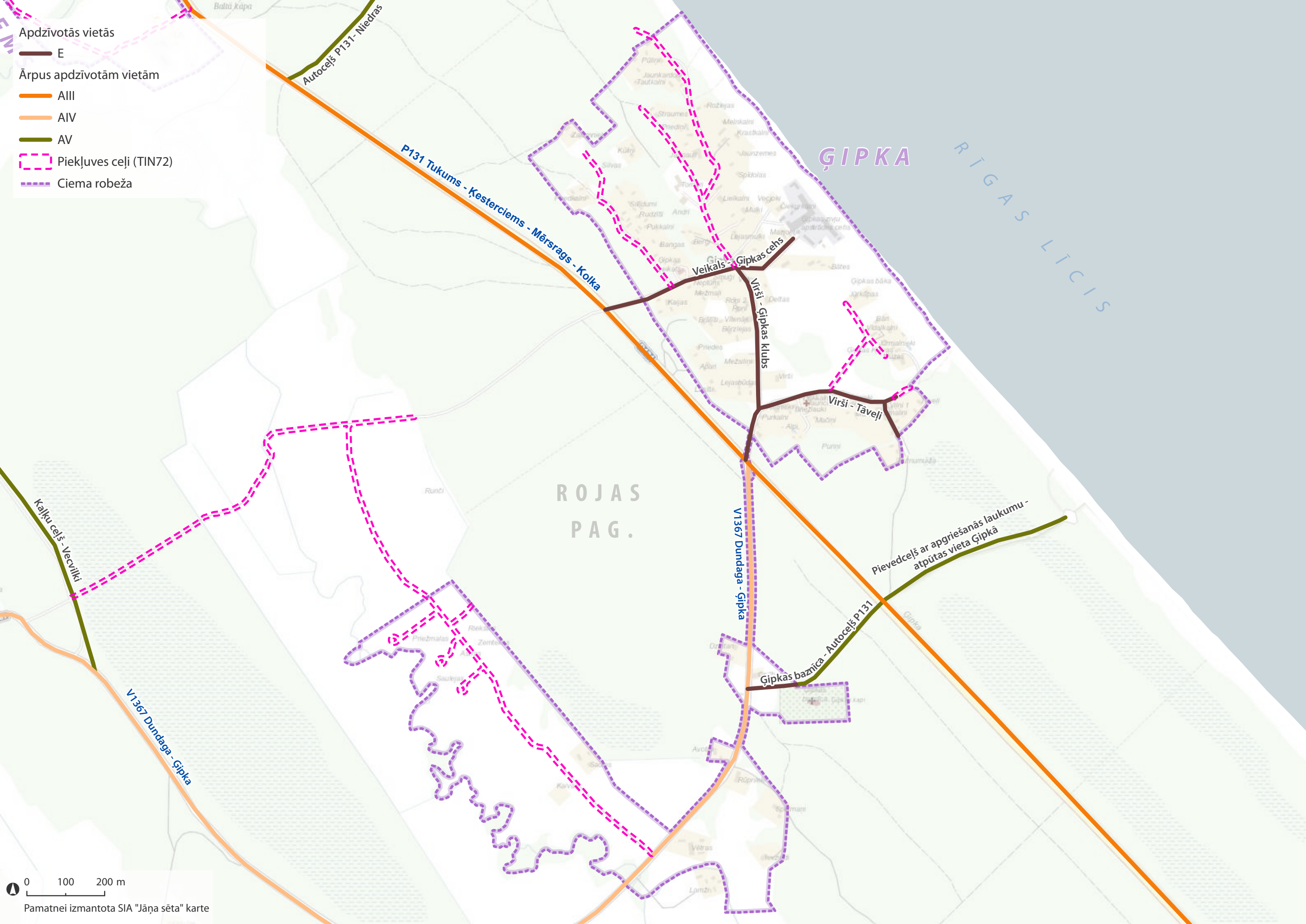
Pamatnei izmantota SIA "Jāņa sēta" karte

- Apdzīvotās vietās
- D
 - E
- Ārpus apdzīvotām vietām
- AI
 - AII
 - AIV
 - AV
 - AVI
 - Ciema robeža



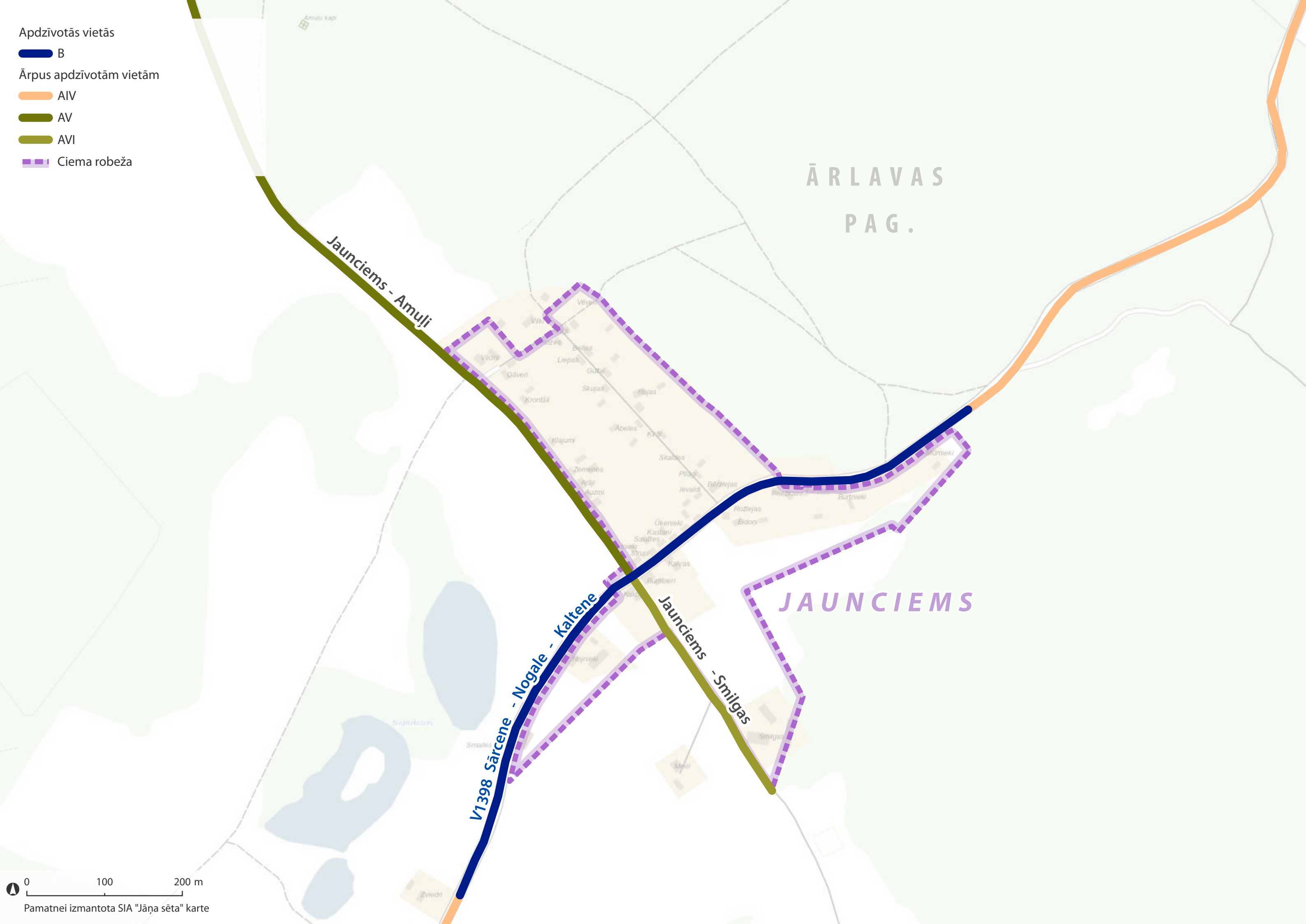
- Apdzīvotās vietās
- D
 - E
- Ārpus apdzīvotām vietām
- AIII
 - AIV
 - AV
 - Piekļuves ceļi (TIN72)
 - Ciema robeža





- Apdzīvotās vietās
- E
- Ārpus apdzīvotām vietām
- AIII
- AIV
- AV
- - - - - Pieļaves ceļi (TIN72)
- - - - - Ciema robeža

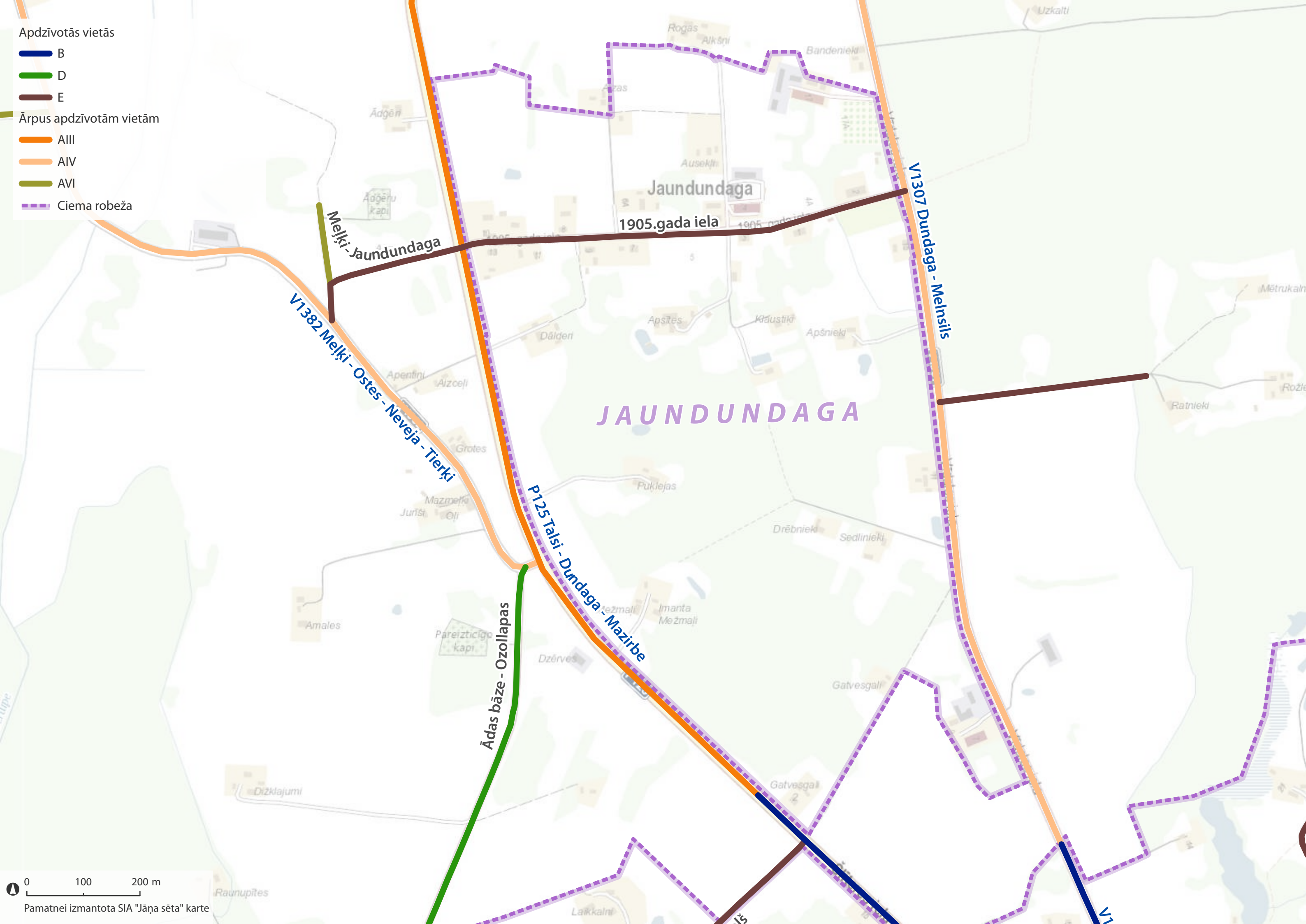
- Apdzīvotās vietās
- B
- Ārpus apdzīvotām vietām
- AIV
- AV
- AVI
- Ciema robeža



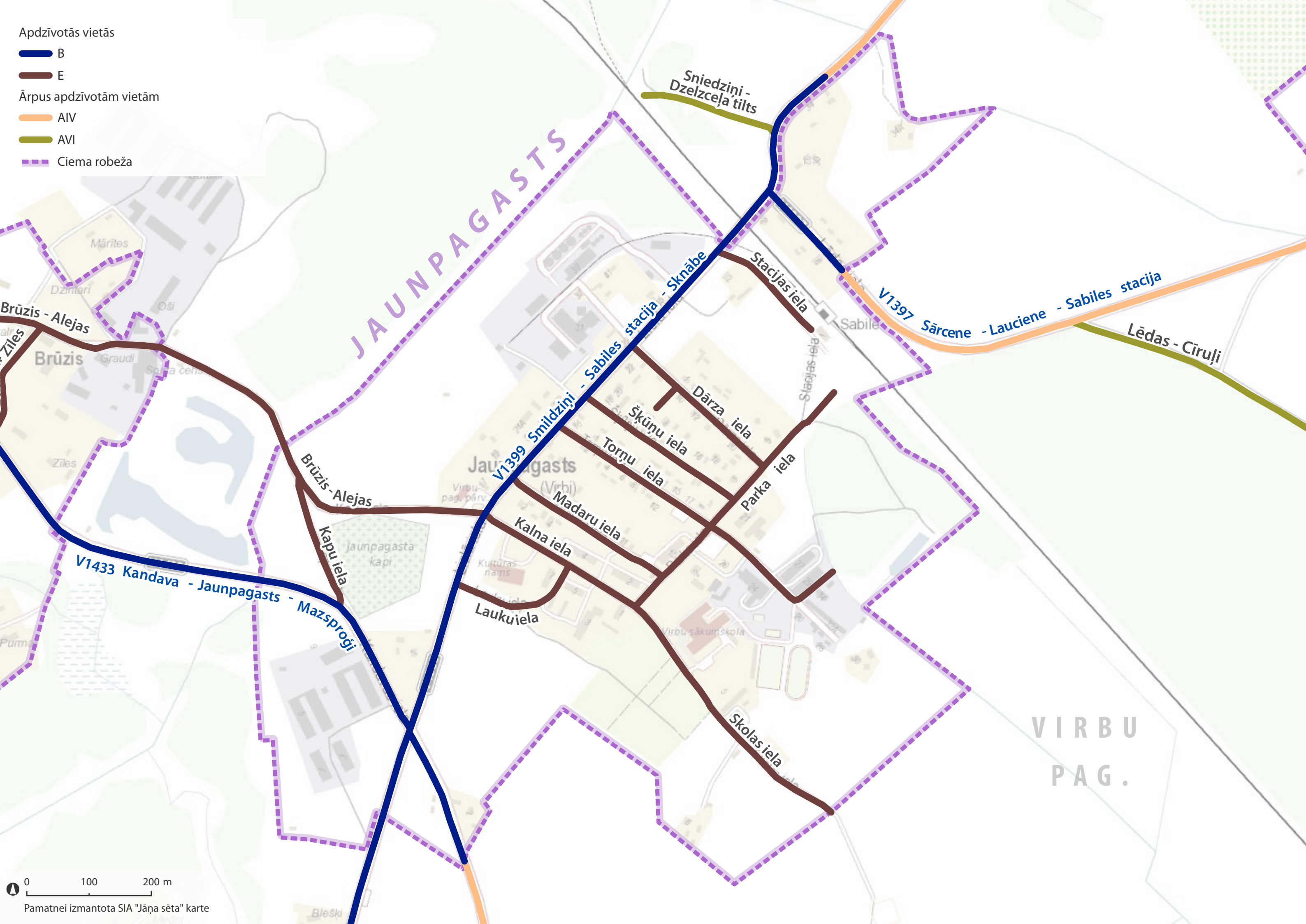
ĀRLAVAS
PAG.

JAUNCIEMS

- Apdzīvotās vietās
- B
 - D
 - E
- Ārpus apdzīvotām vietām
- AIII
 - AIV
 - AVI
 - Ciema robeža

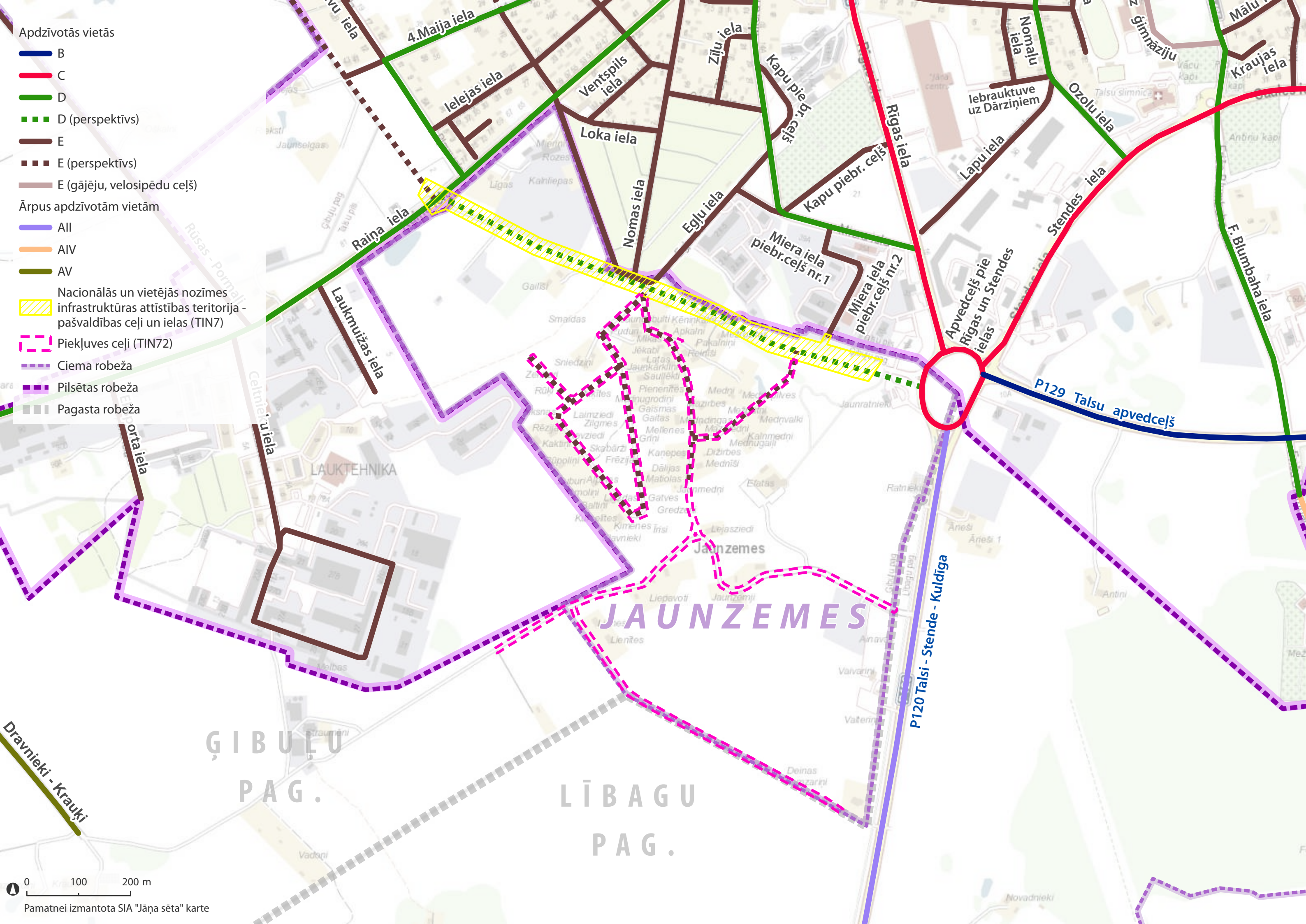


- Apdzīvotās vietās
- B
 - E
- Ārpus apdzīvotām vietām
- AIV
 - AVI
 - Ciema robeža

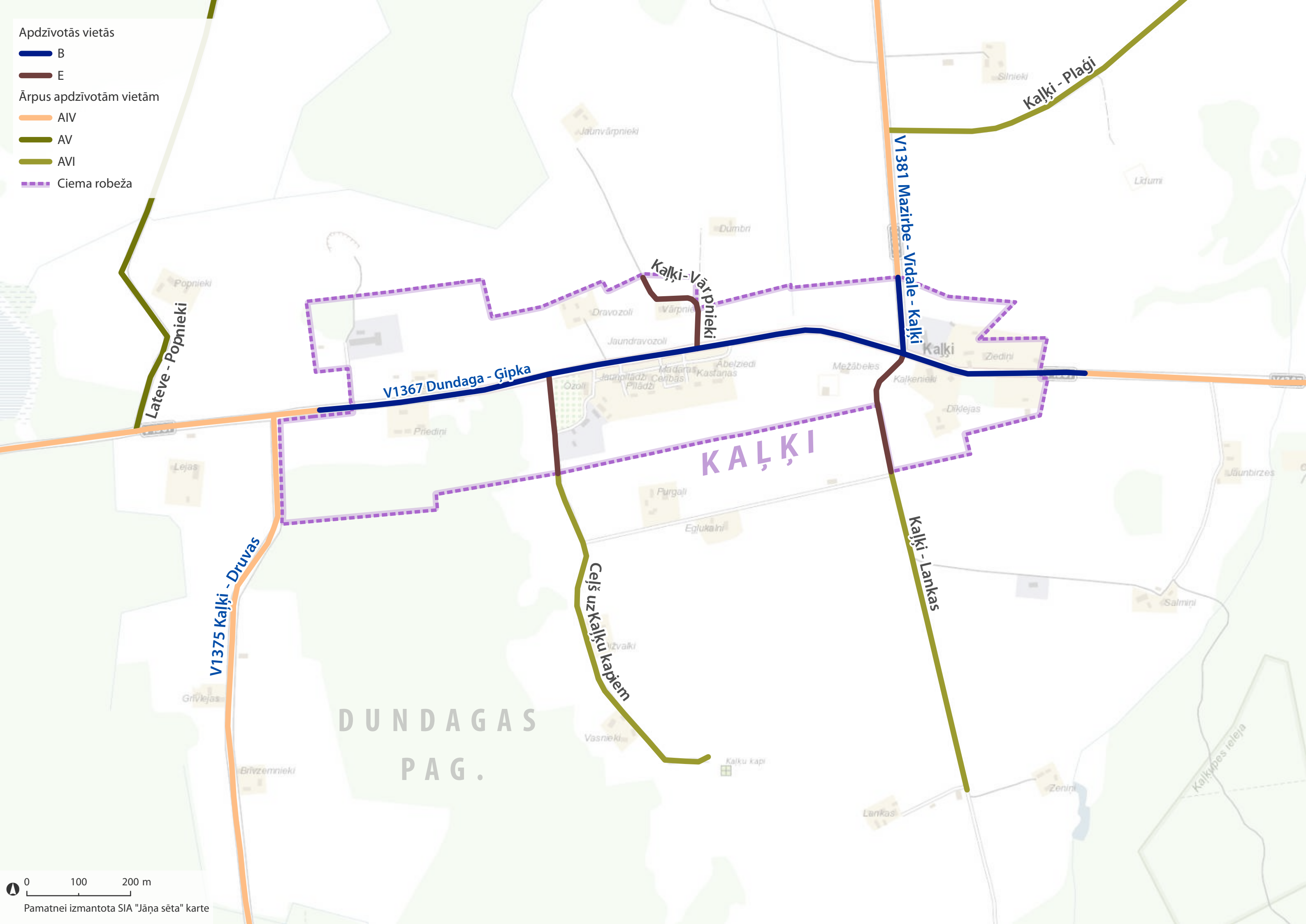


- Apdzīvotās vietās
- B
 - C
 - D
 - D (perspektīvs)
 - E
 - E (perspektīvs)
 - E (gājēju, velosipēdu ceļš)

- Ārpus apdzīvotām vietām
- All
 - AIV
 - AV
 - Nacionālās un vietējās nozīmes infrastruktūras attīstības teritorija - pašvaldības ceļi un ielas (TIN7)
 - Piekļuves ceļi (TIN72)
 - Ciema robeža
 - Pilsētas robeža
 - Pagasta robeža



- Apdzīvotās vietās
- B
 - E
- Ārpus apdzīvotām vietām
- AIV
 - AV
 - AVI
 - Ciema robeža



Apdzīvotās vietās

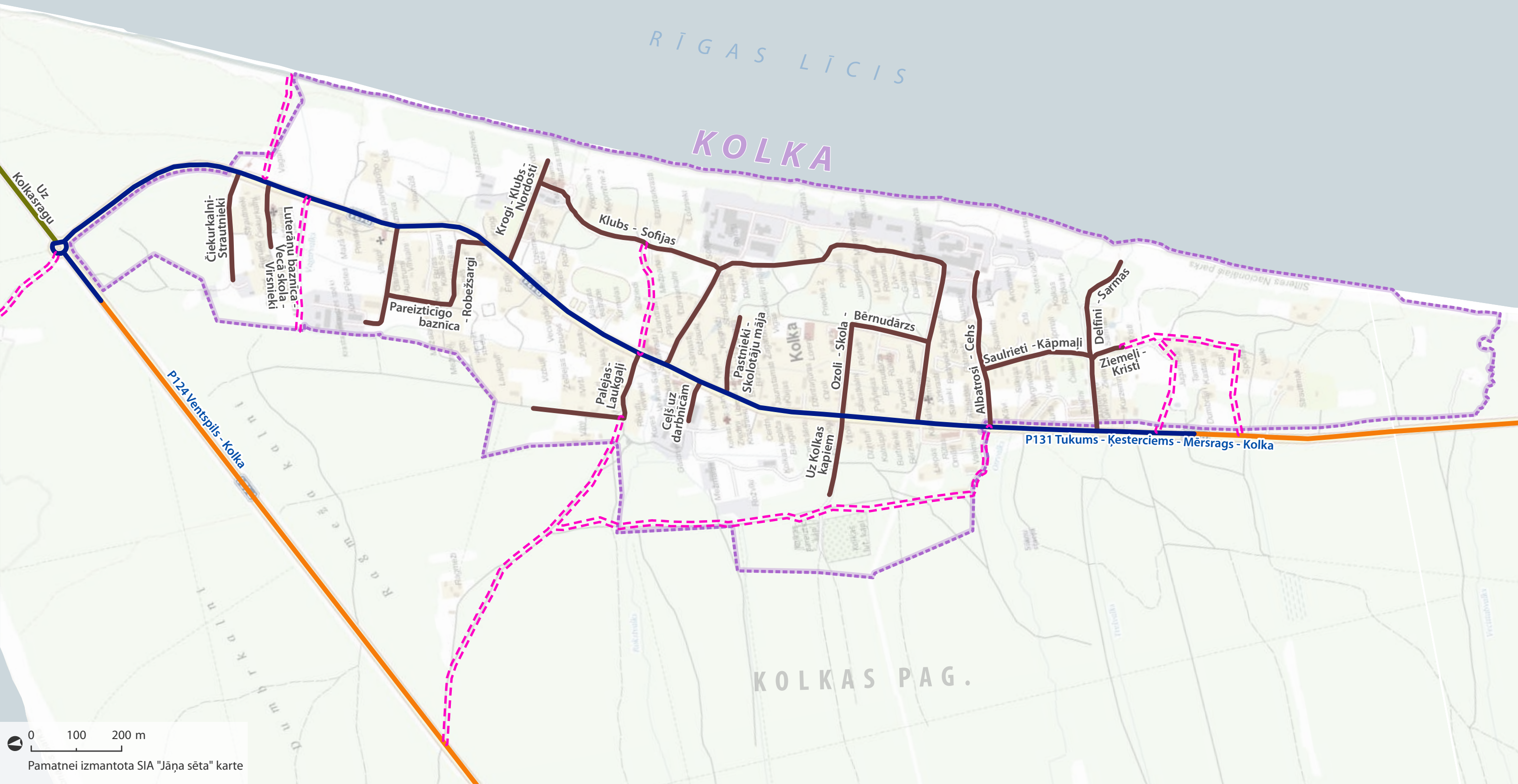
- B
- E

Ārpus apdzīvotām vietām

- AIII
- AV

Piekļuves ceļi (TIN72)

Ciema robeža



Apdzīvotās vietās

E

Ārpus apdzīvotām vietām

AIII

AV

AVI

Piekļuves ceļi (TIN72)

Ciema robeža

Apdzīvotās vietās

E

Ārpus apdzīvotām vietām

AIII

AV

AVI

Piekļuves ceļi (TIN72)

Ciema robeža

Apdzīvotās vietās

E

Ārpus apdzīvotām vietām

AIII

AV

AVI

Piekļuves ceļi (TIN72)

Ciema robeža

Apdzīvotās vietās

E

Ārpus apdzīvotām vietām

AIII

AV

AVI

Piekļuves ceļi (TIN72)

Ciema robeža

Apdzīvotās vietās

E

Ārpus apdzīvotām vietām

AIII

AV

AVI

Piekļuves ceļi (TIN72)

Ciema robeža

Apdzīvotās vietās

E

Ārpus apdzīvotām vietām

AIII

AV

AVI

Piekļuves ceļi (TIN72)

Ciema robeža

Apdzīvotās vietās

E

Ārpus apdzīvotām vietām

AIII

AV

AVI

Piekļuves ceļi (TIN72)

Ciema robeža

Apdzīvotās vietās

E

Ārpus apdzīvotām vietām

AIII

AV

AVI

Piekļuves ceļi (TIN72)

Ciema robeža

Apdzīvotās vietās

- E

Ārpus apdzīvotām vietām

- AIII
- AV
- AVI

Piekļuves ceļi (TIN72)

- Ciema robeža

KOLKAS PAG.

KOŠRAGS

Ventspils-Tukuma ceļš - Tilmači - Hudzoni

P124 Ventspils-Kolka

Jaunvalgani - Jaunkrūmiņi

0 100 200 m

Pamatnei izmantota SIA "Jāņa sēta" karte

Apdzīvotās vietās

- E

Ārpus apdzīvotām vietām

- AIII
- AV
- AVI

Piekļuves ceļi (TIN72)

- Ciema robeža

KOŠRAGS

KOLKAS PAG.

Ventspils-Tukuma ceļš - Tilmači - Hudzoni

P124 Ventspils-Kolka

Jaunvalgani - Jaunkrūmiņi

0 100 200 m

Pamatnei izmantota SIA "Jāņa sēta" karte

Apdzīvotās vietās

- E

Ārpus apdzīvotām vietām

- AIII
- AV
- AVI

Piekļuves ceļi (TIN72)

- Ciema robeža

KOŠRAGS

KOLKAS PAG.

Ventspils-Tukuma ceļš - Tilmači - Hudzoni

P124 Ventspils-Kolka

Jaunvalgani - Jaunkrūmiņi

0 100 200 m

Pamatnei izmantota SIA "Jāņa sēta" karte

Apdzīvotās vietās

- E
- Ārpus apdzīvotām vietām
- AIII
- AV
- AVI
- Piekļuves ceļi (TIN72)
- Ciema robeža

KOŠRAGS

KOLKAS PAG.

Irbes šaurums

Pīragsupe

Ventspils-Tukuma ceļš - Tilmači - Hudzoni

P124 Ventspils-Kolka

0 100 200 m

Pamatnei izmantota SIA "Jāņa sēta" karte

Apdzīvotās vietās

- E

Ārpus apdzīvotām vietām

- AIII
- AV
- AVI

Piekļuves ceļi (TIN72)

- Ciema robeža

KOLKAS PAG.

KOŠRAGS

Ventspils-Tukuma ceļš - Tilmači - Hudzoni

P124 Ventspils-Kolka

Jaunvalgani - Jaunkrūmiņi

0 100 200 m

Pamatnei izmantota SIA "Jāņa sēta" karte

Apdzīvotās vietās

- E

Ārpus apdzīvotām vietām

- AIII
- AV
- AVI

Piekļuves ceļi (TIN72)

- Ciema robeža

KOLKAS PAG.

KOŠRAGS

Ventspils-Tukuma ceļš - Tilmači - Hudzoni

P124 Ventspils-Kolka

Jaunvalgani - Jaunkrūmiņi

0 100 200 m

Pamatnei izmantota SIA "Jāņa sēta" karte

Apdzīvotās vietās

- E

Ārpus apdzīvotām vietām

- AIII
- AV
- AVI

Piekļuves ceļi (TIN72)

- Ciema robeža

KOLKAS PAG.

KOŠRAGS

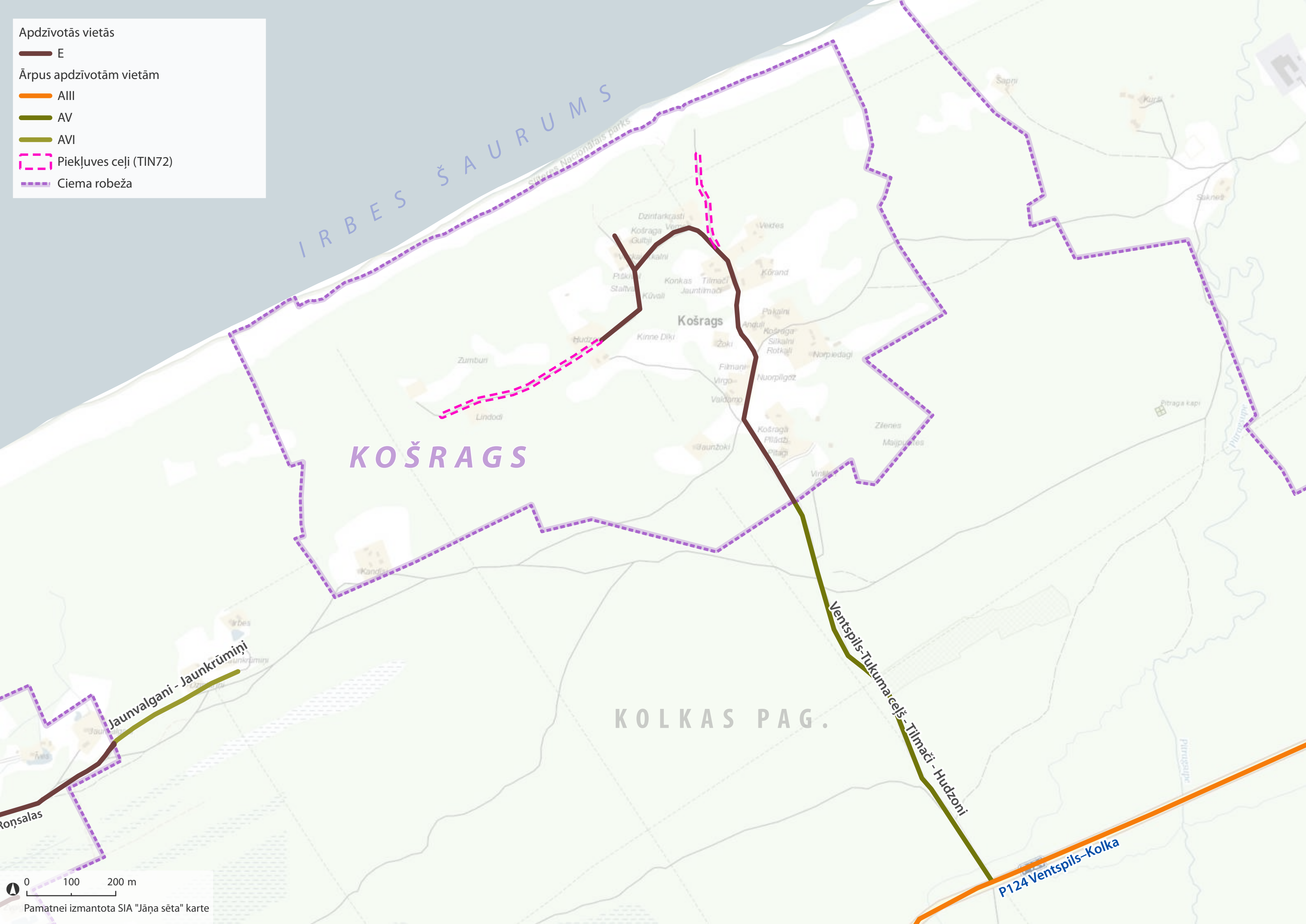
Ventspils-Tukuma ceļš - Tilmači - Hudzoni

P124 Ventspils-Kolka

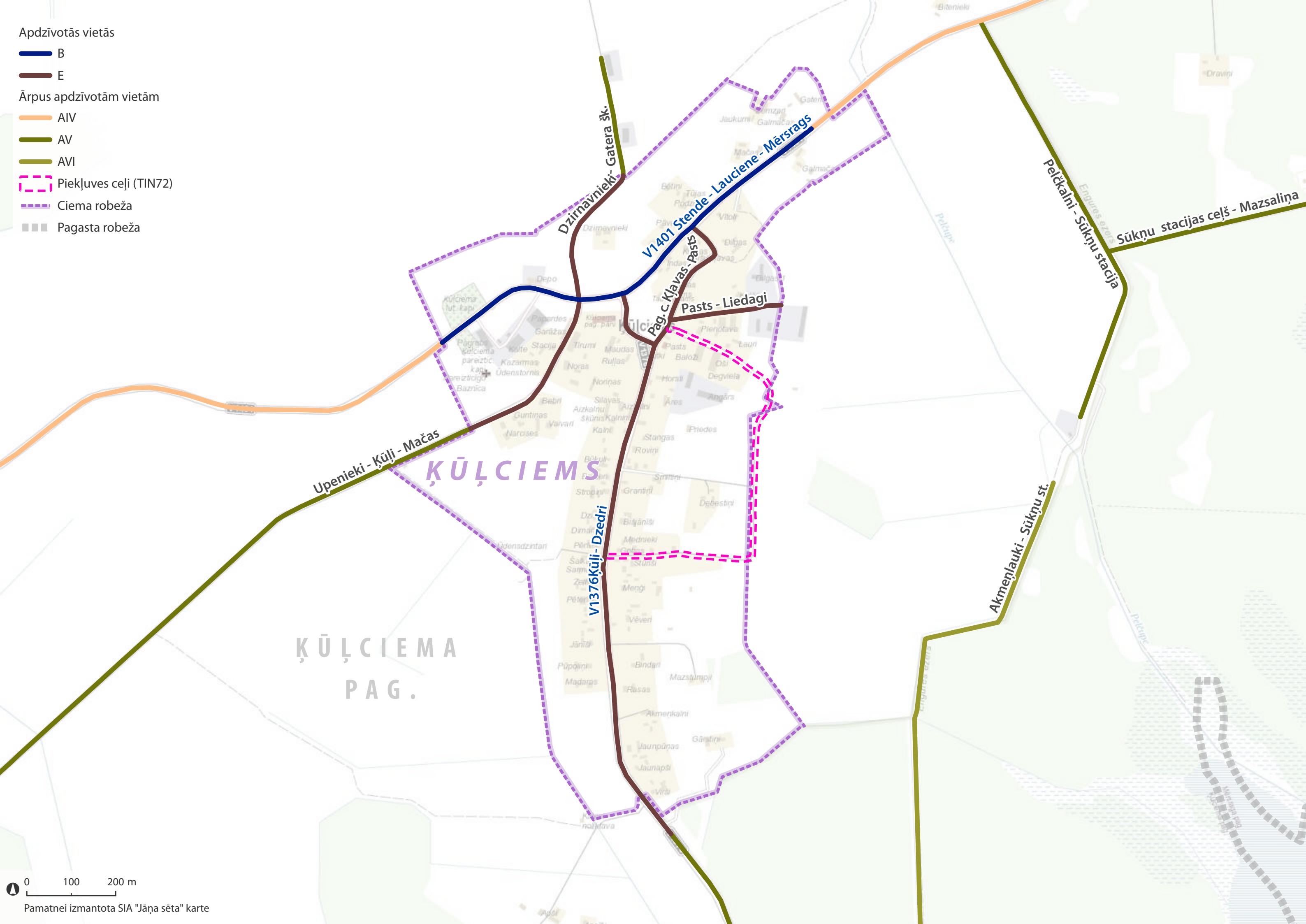
Jaunvalgani - Jaunkrūmiņi

0 100 200 m

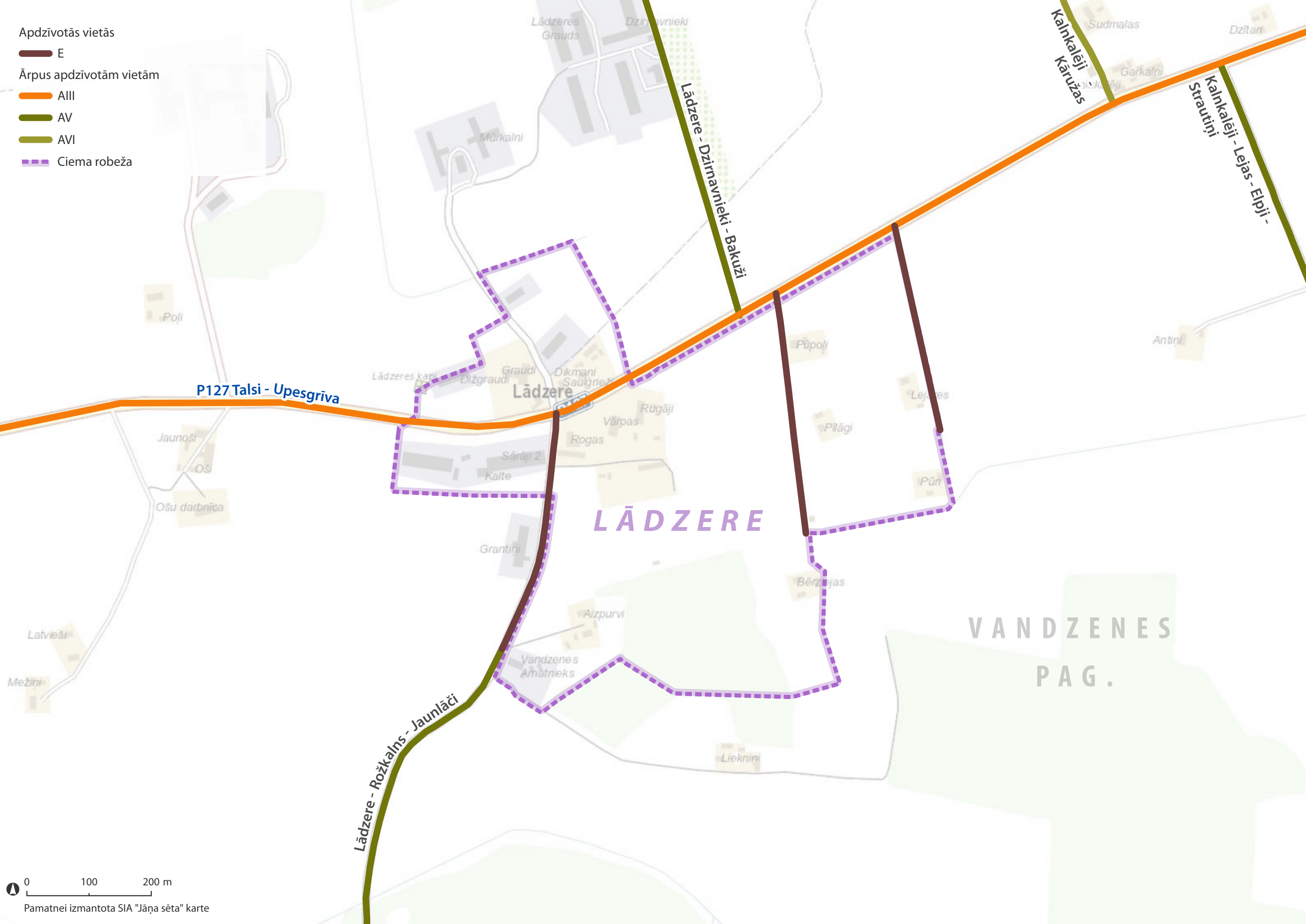
Pamatnei izmantota SIA "Jāņa sēta" karte



- Apdzīvotās vietās
- B
 - E
- Ārpus apdzīvotām vietām
- AIV
 - AV
 - AVI
 - Piekļuves ceļi (TIN72)
 - Ciema robeža
 - Pagasta robeža



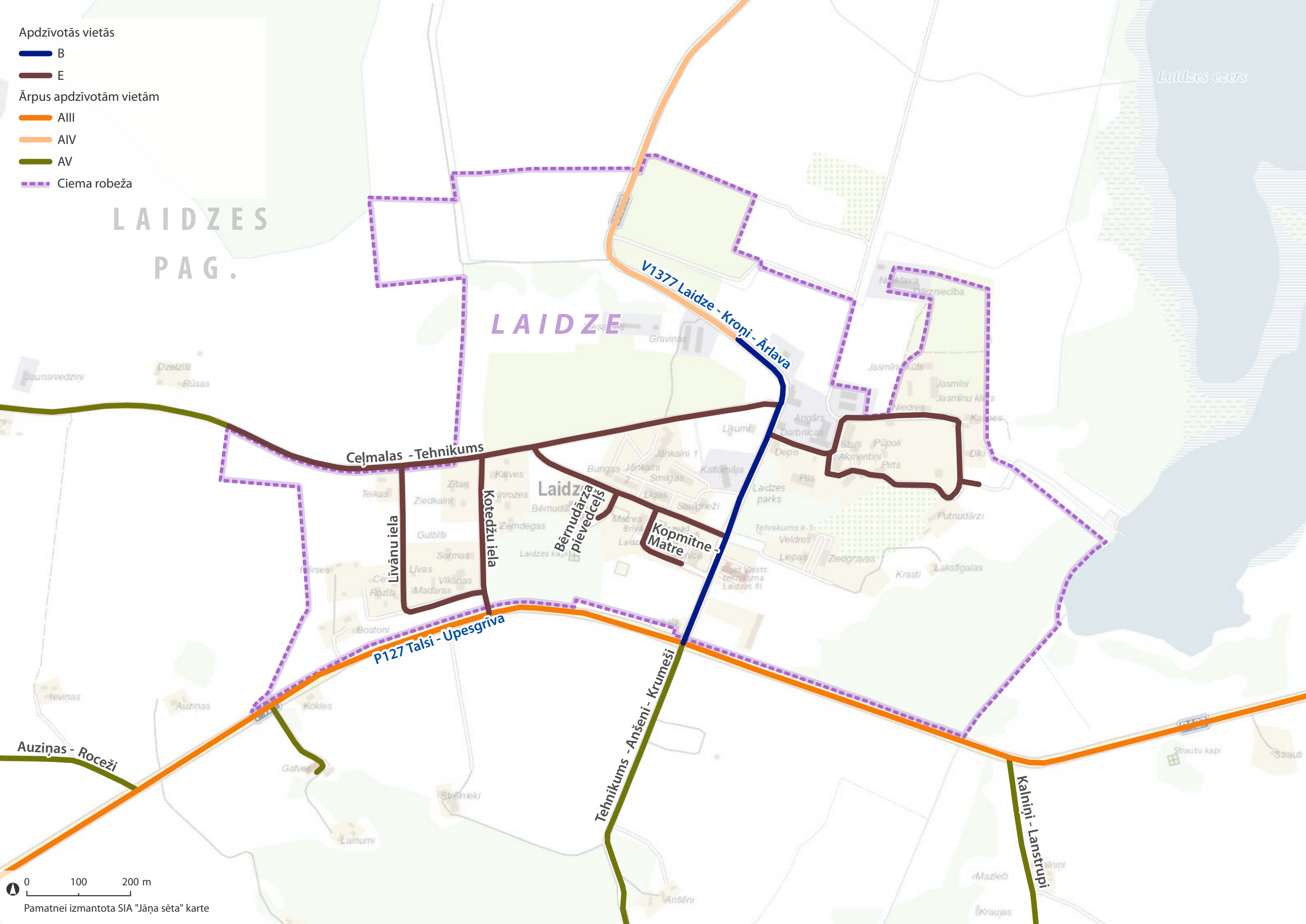
- Apdzīvotās vietās
- E
- Ārpus apdzīvotām vietām
- AIII
- AV
- AVI
- Ciema robeža



- Apdzīvotās vietās
- B
 - E
- Ārpus apdzīvotām vietām
- AIII
 - AIV
 - AV
 - Ciema robeža

L A I D Z E S
P A G .

L A I D Z E



Apdzīvotās vietās

B

E

Ārpus apdzīvotām vietām

 AIV

AV

AVI

 Ciema robeža

Prinduji - Klavnieki

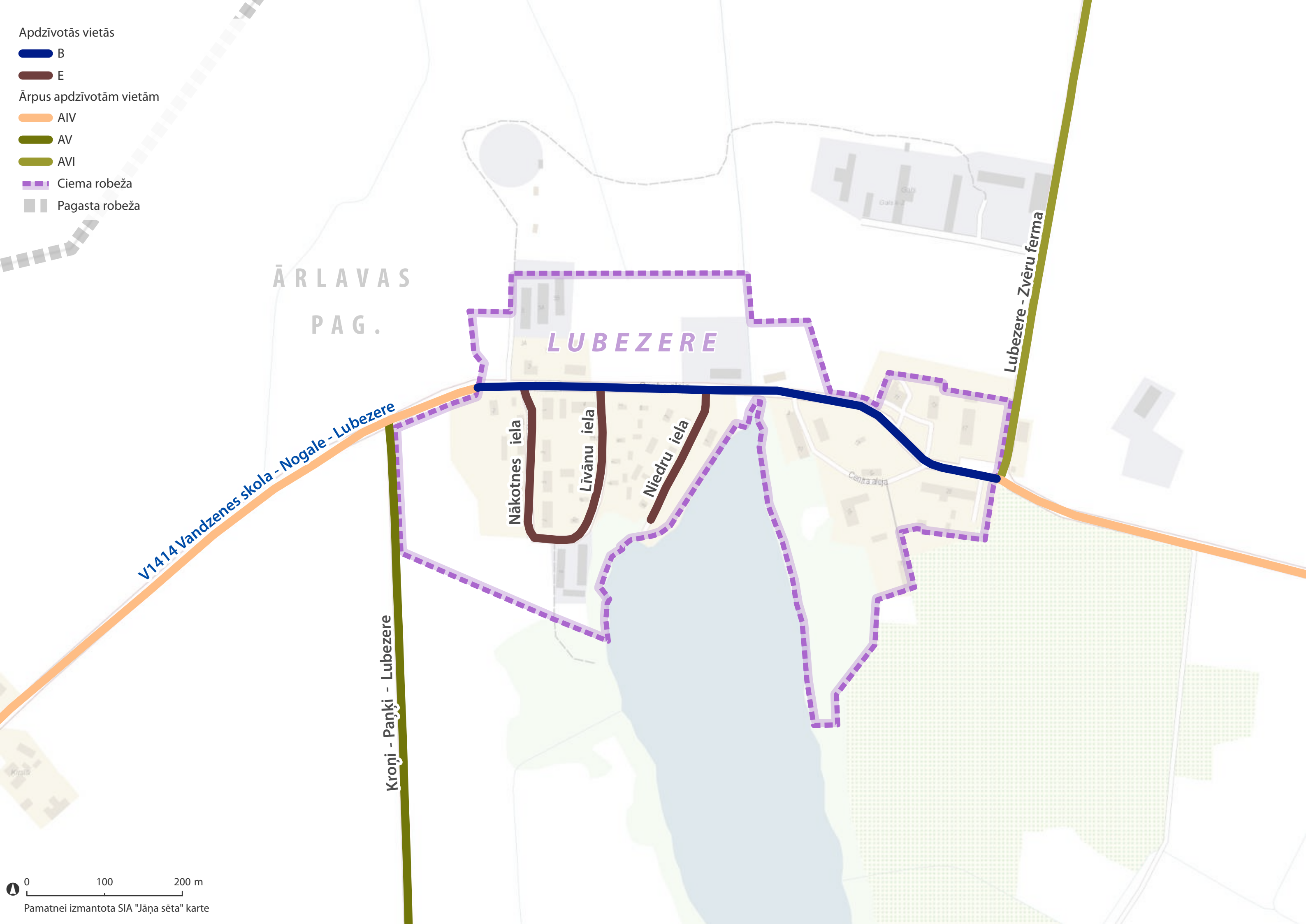
A map showing the route of the V1397 bus line. The route is highlighted in blue and runs diagonally from the bottom left towards the top right. It is labeled 'V1397 Sārcene - Lauciene - Sabiles stacija'. The map includes several place names: 'Strēlnieki' at the top, followed by 'Lēdas 15A', 'Lēdas 16', 'Lēdas 15', 'Lēdas', 'Lēdas 13', 'Lēdas', 'Lēdas 12', and 'Lēdas 11' along the route. The background shows a stylized map with green areas representing parks or forests and yellow areas representing urban or developed regions.

Sabiles stacija

0 100 200 m

Pamatnei izmantota SIA "Jāņa sēta" karte

- Apdzīvotās vietās
- B
 - E
- Ārpus apdzīvotām vietām
- AIV
 - AV
 - AVI
- Ciema robeža
- Pagasta robeža



ĀRLAVAS
PAG.

LUBEZERE

V1414 Vandzenes skola - Nogale - Lubezere

Kronī - Paņķi - Lubezere

Nākotnes iela

Līvānu iela

Niedru iela

Centra aleja

Lubezere - Zvēru ferma

Apdzīvotās vietās

B

E

Ārpus apdzīvotām vietām

AIII

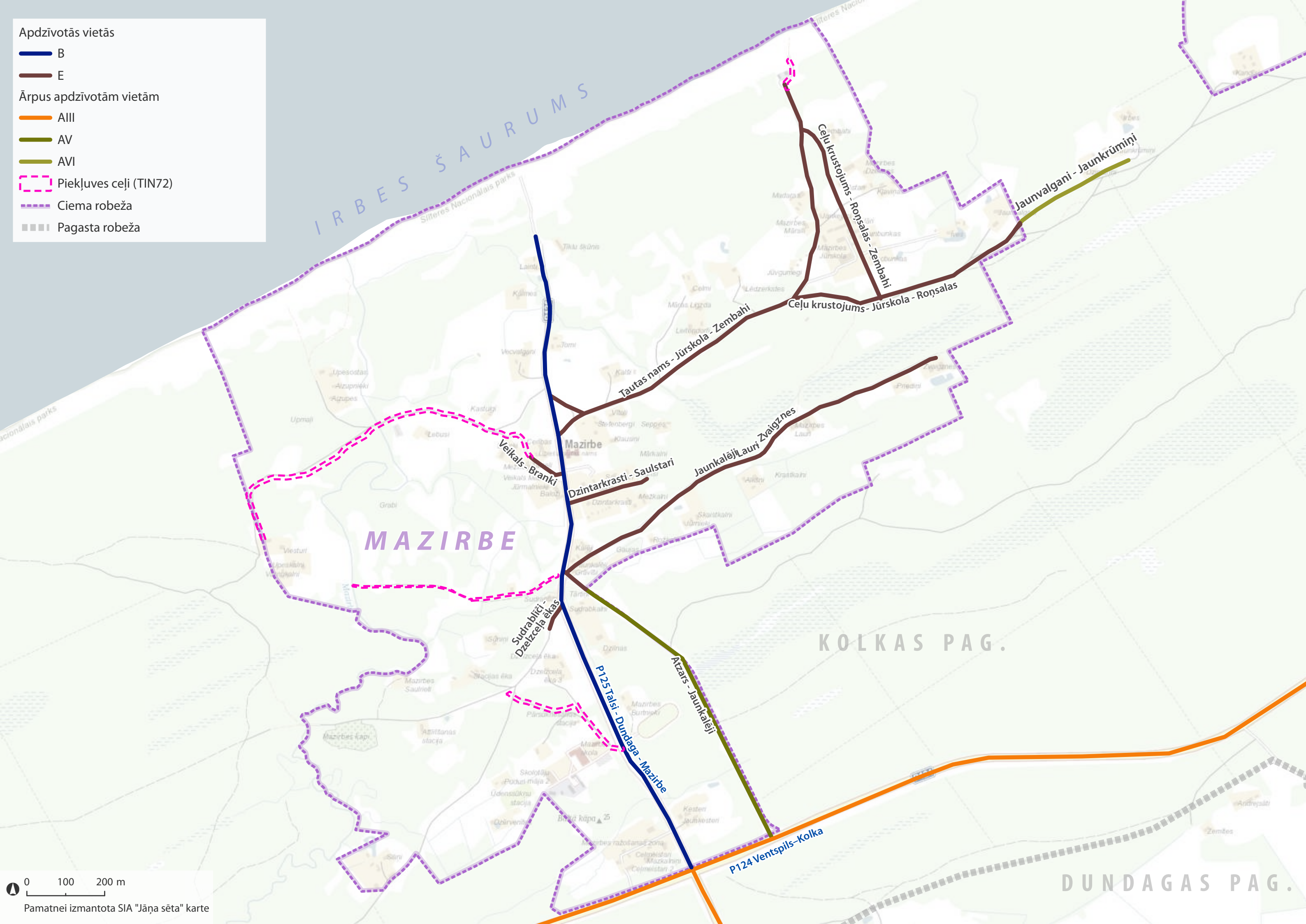
AV

AVI

Piekļuves ceļi (TIN72)

Ciema robeža

Pagasta robeža



Apdzīvotās vietās

B

E

Ārpus apdzīvotām vietām

AIII

AV

AVI

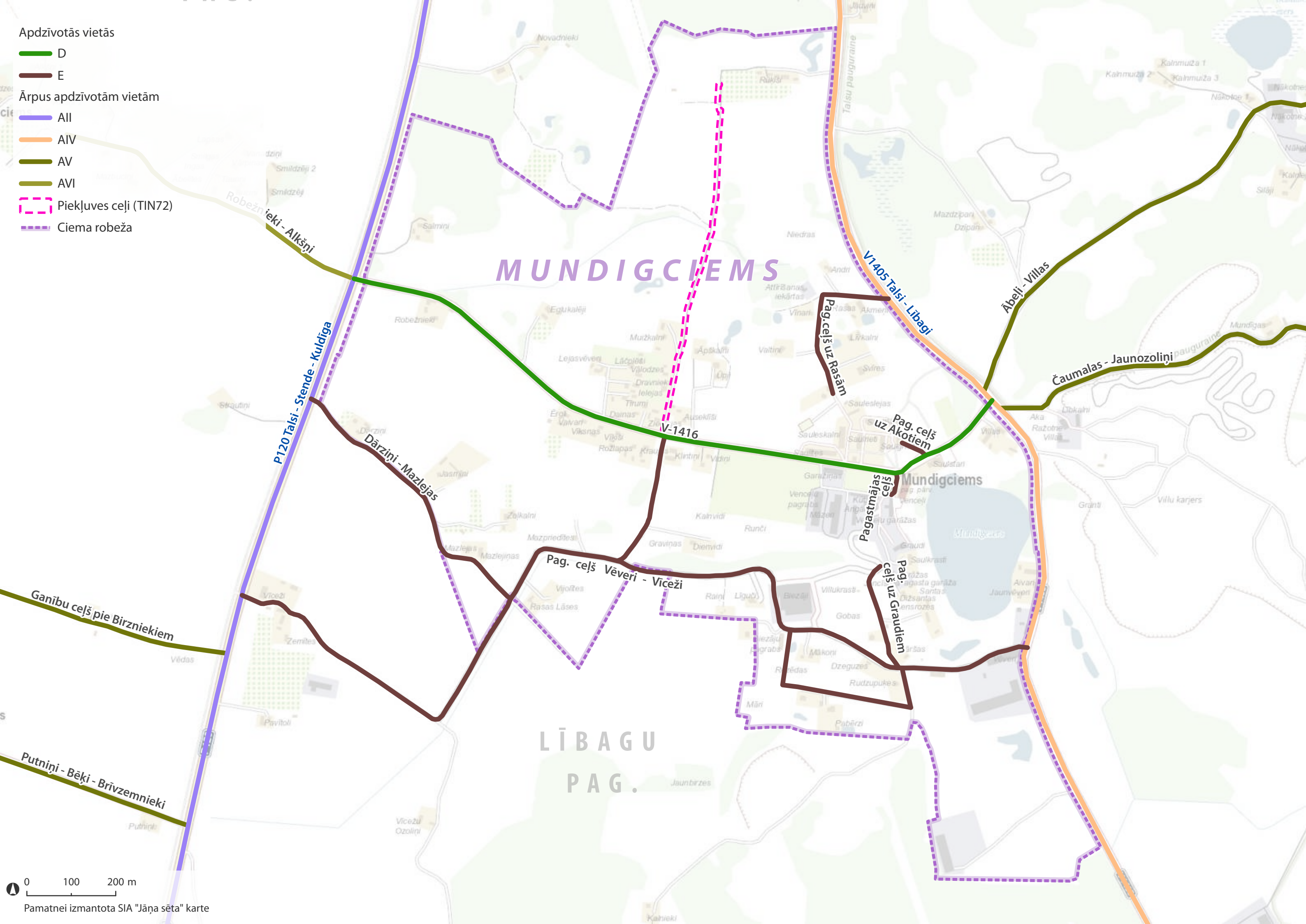
Piekļuves ceļi (TIN72)

Ciema robeža

Pagasta robeža



- Apdzīvotās vietās
- D
 - E
- Ārpus apdzīvotām vietām
- AII
 - AIV
 - AV
 - AVI
- Piekļuves ceļi (TIN72)
- Ciema robeža



Apdzīvotās vietās

B

E

Ārpus apdzīvotām vietām

 AIV

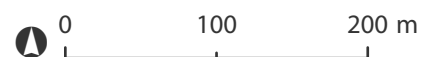
— AV

 Ciema robeža

Ā R L A V A S
P A G .

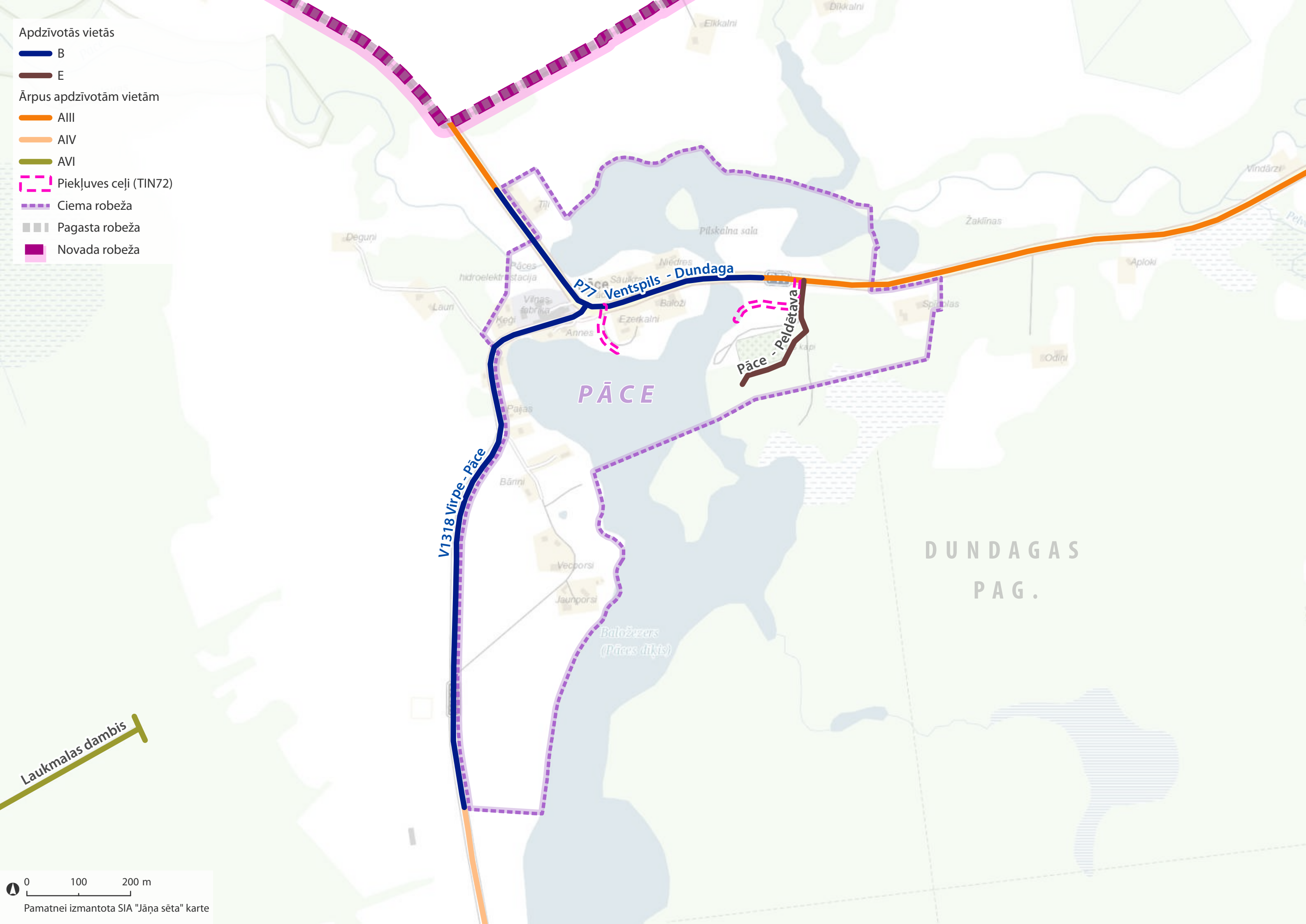
NOGALE

Poprags - Saslaukas - Nogale



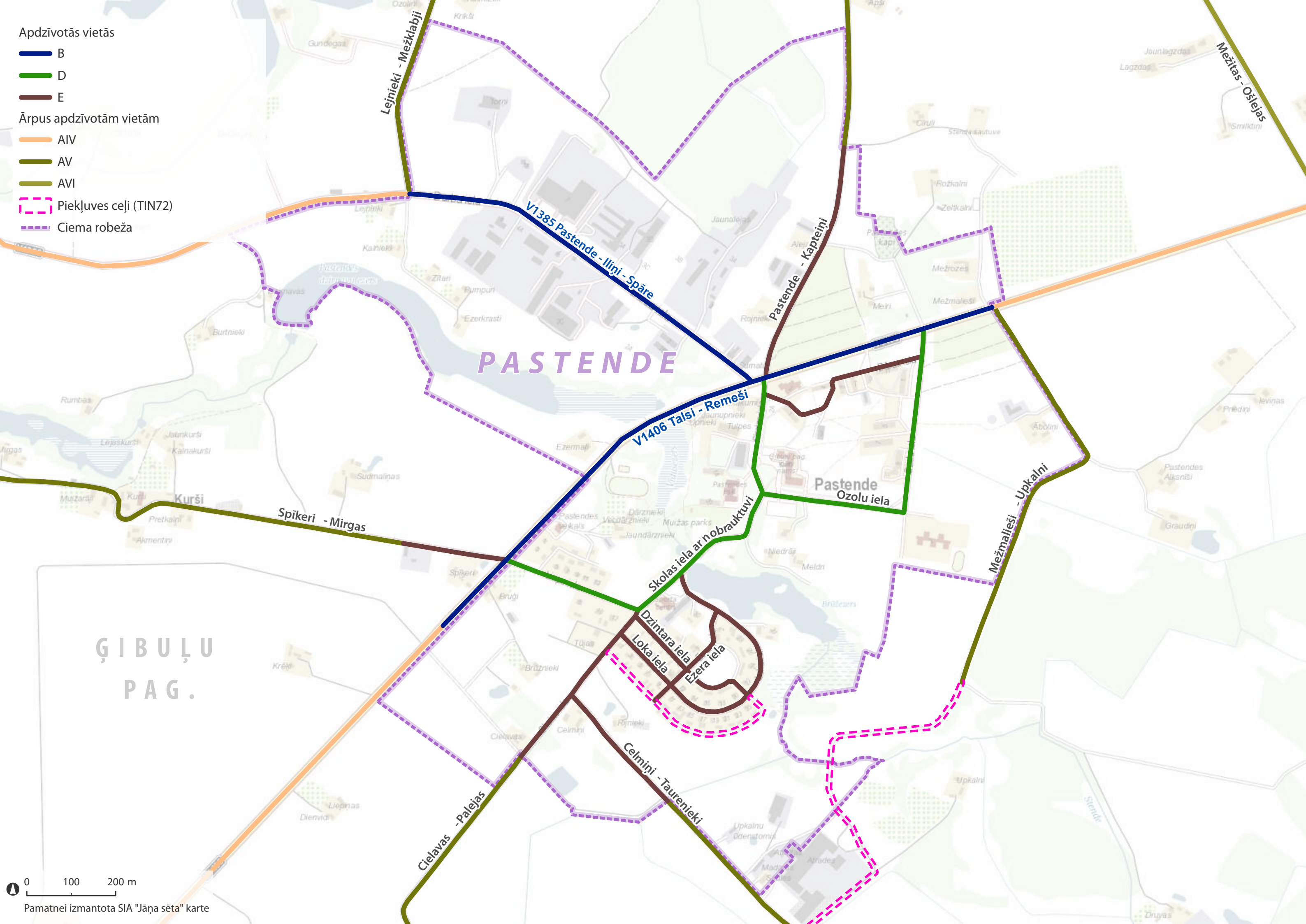
Pamatnei izmantota SIA "Jāņa sēta" karte

- Apdzīvotās vietās
- B
 - E
- Ārpus apdzīvotām vietām
- AIII
 - AIV
 - AVI
 - Piekļuves ceļi (TIN72)
 - Ciema robeža
 - Pagasta robeža
 - Novada robeža



Laukmalas dambis

- Apdzīvotās vietās
- B
 - D
 - E
- Ārpus apdzīvotām vietām
- AIV
 - AV
 - AVI
 - Piekļuves ceļi (TIN72)
 - Ciema robeža




-  C
-  D
-  D (perspektīvs)
-  E
-  E (perspektīvs)

-  AIII
-  AVI
-  Piekļuves ceļi (TIN72)
-  Ciema robeža
-  Pilsētas robeža

L A I D Z E S
P A G .

PAUGURCIEMS



Apdzīvotās vietās

B

— E


Ārpus apdzīvotām vietām

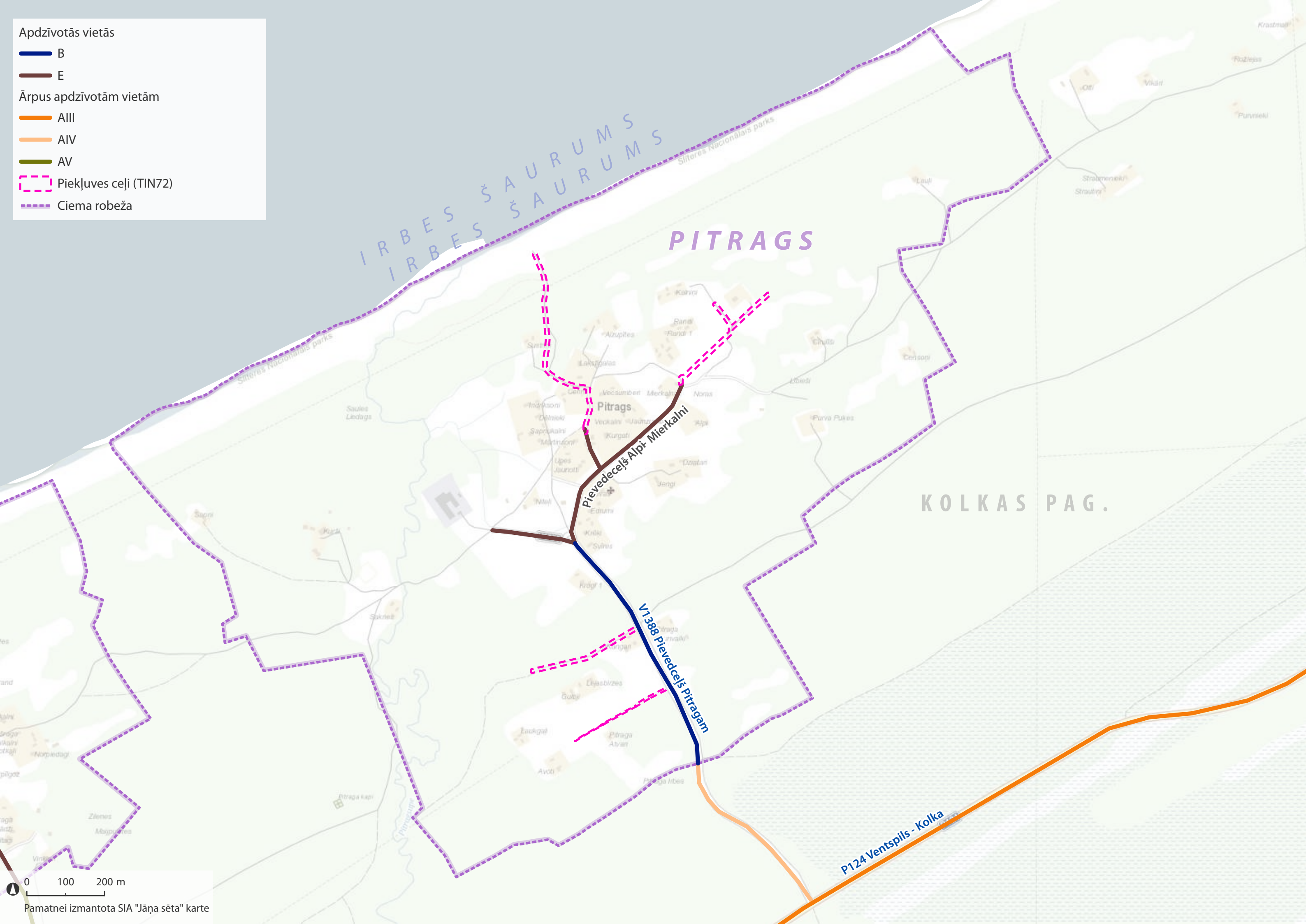
— AIII

— AIV

— AV

 Piekļuves ceļi (TIN72)

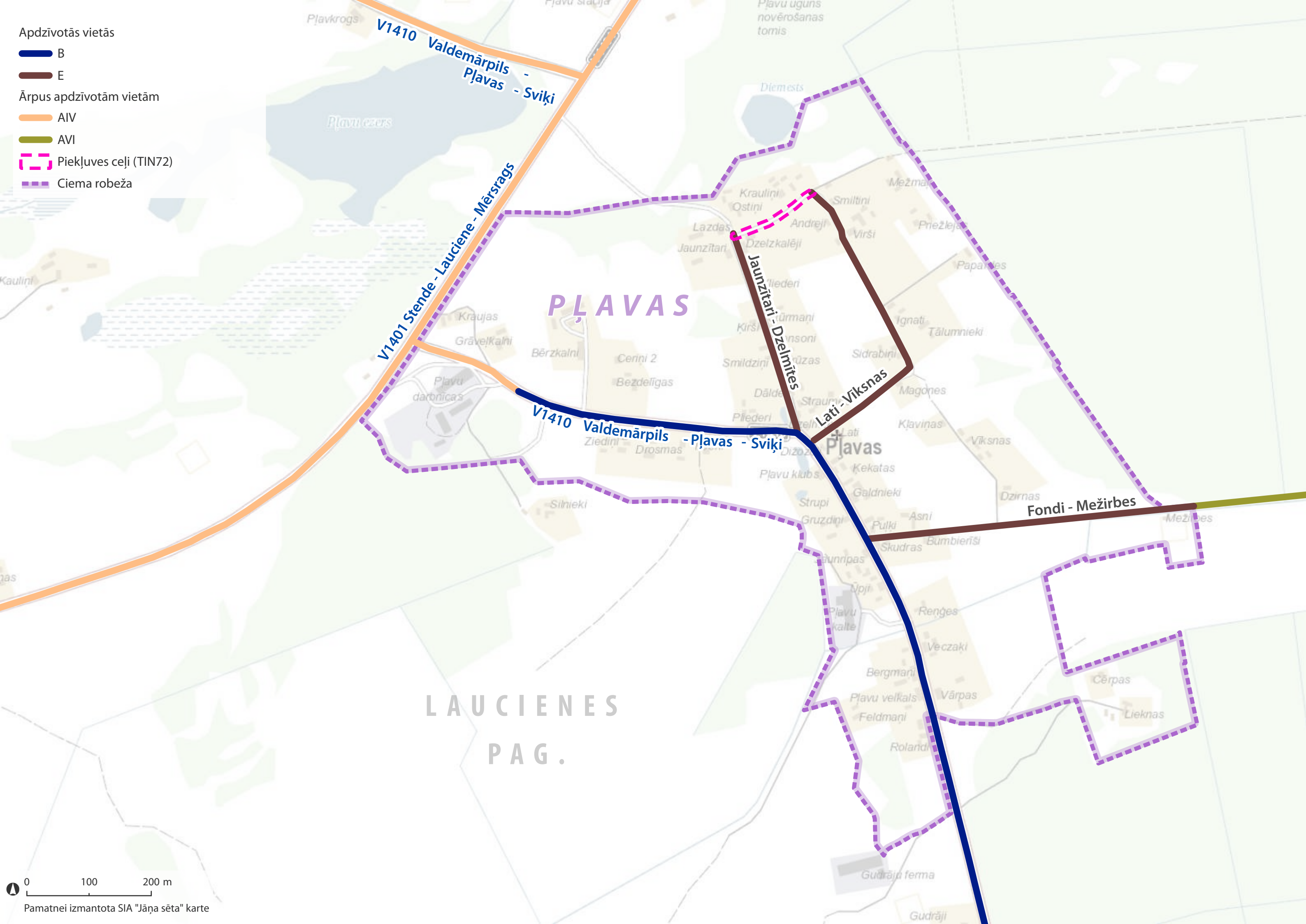
 Ciema robeža



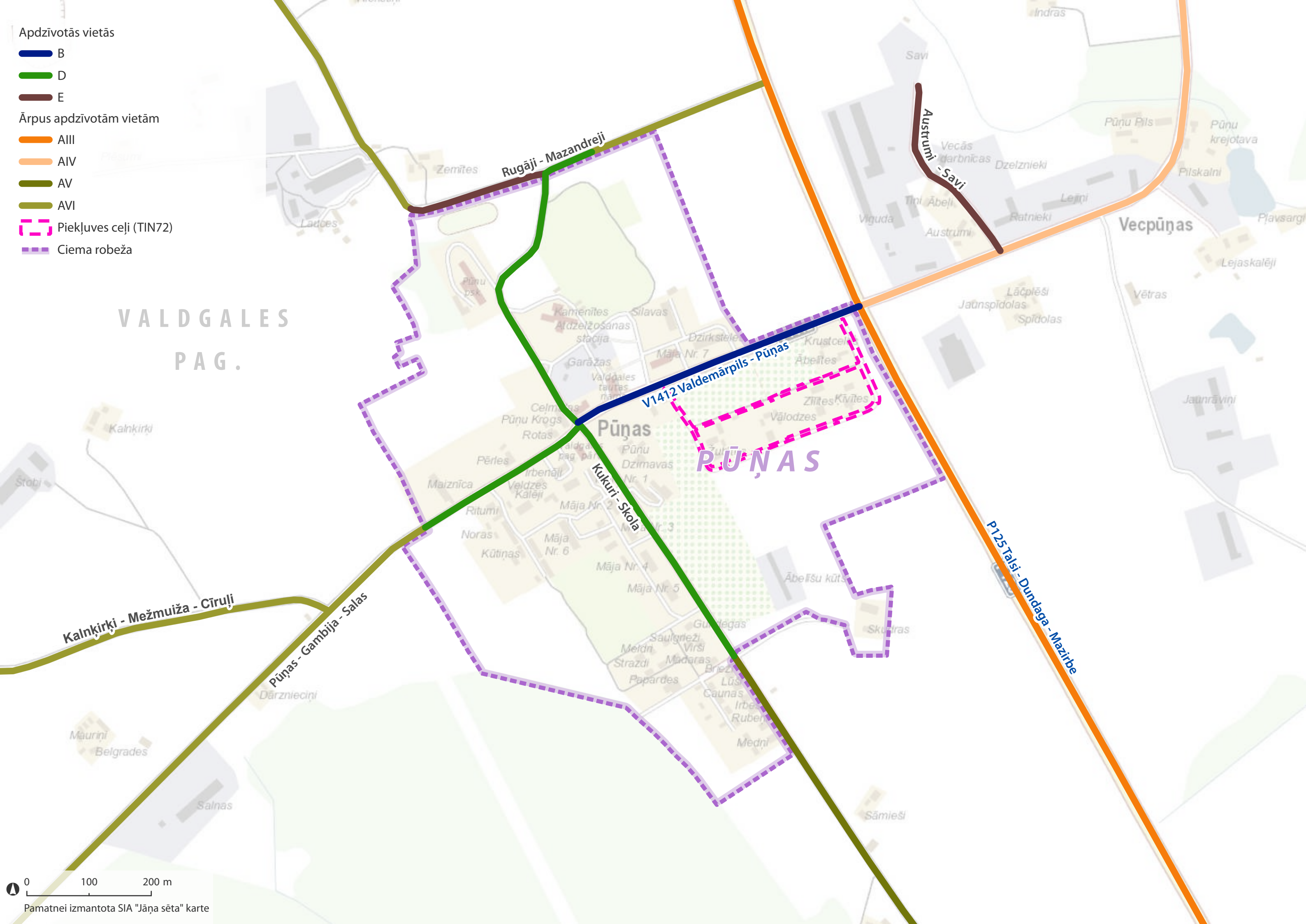
0 100 200 m

Pamatnei izmantota SIA "Jāņa sēta" karte

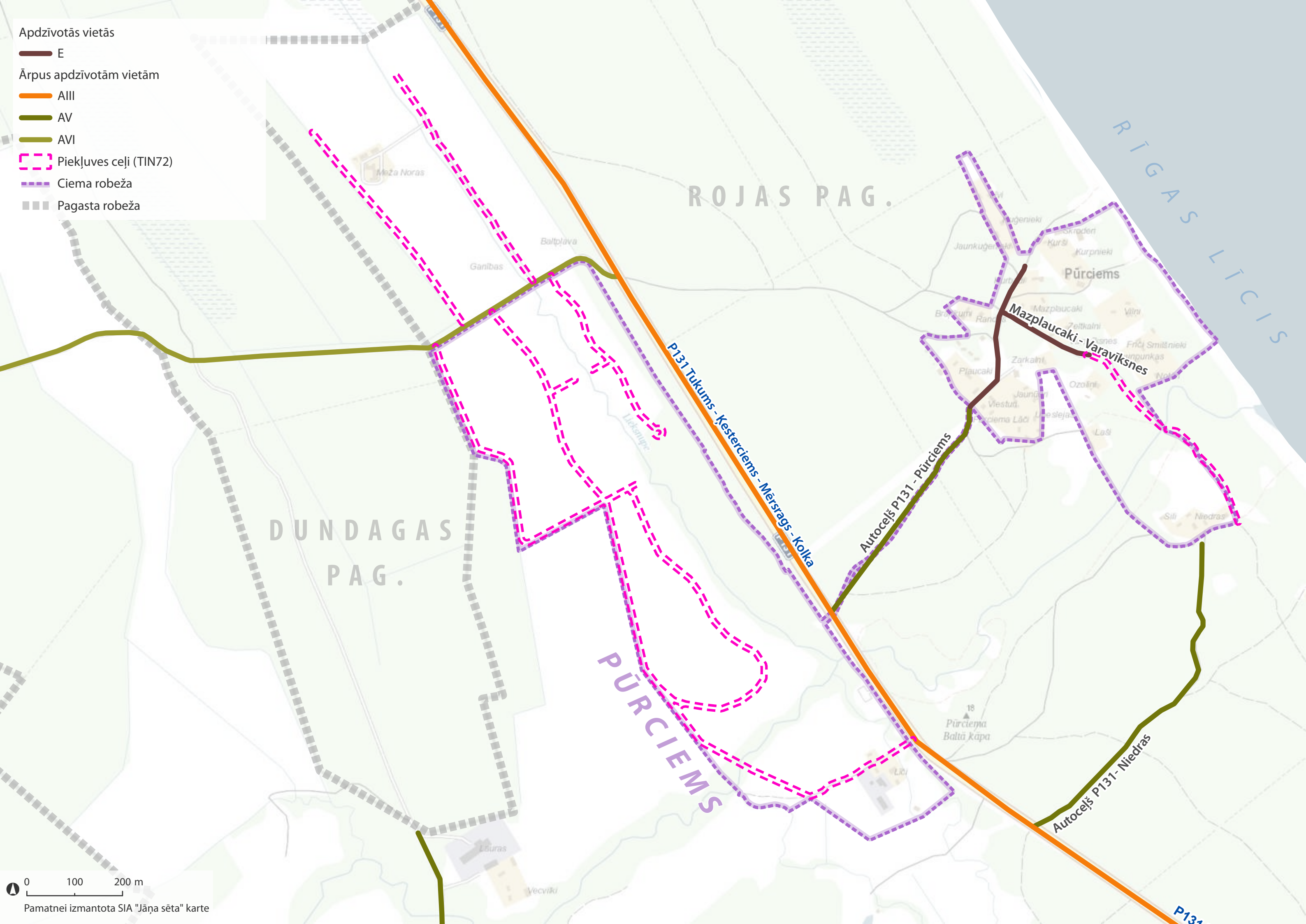
- Apdzīvotās vietās
- B
 - E
- Ārpus apdzīvotām vietām
- AIV
 - AVI
 - Piekļuves ceļi (TIN72)
 - Ciema robeža



- Apdzīvotās vietās
- B
 - D
 - E
- Ārpus apdzīvotām vietām
- AIII
 - AIV
 - AV
 - AVI
- Piekļuves ceļi (TIN72)
- Ciema robeža



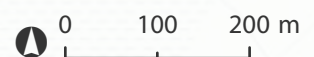
- Apdzīvotās vietās
- E
- Ārpus apdzīvotām vietām
- AIII
- AV
- AVI
- ▬ Piekļuves ceļi (TIN72)
- ▬ Ciema robeža
- ▬▬▬ Pagasta robeža



 Ciema robeža

R U D E

R O J A S P A G .



Pamatnei izmantota SIA "Jāņa sēta" karte

Apdzīvotās vietās

B

— E

Ārpus apdzīvotām vietām

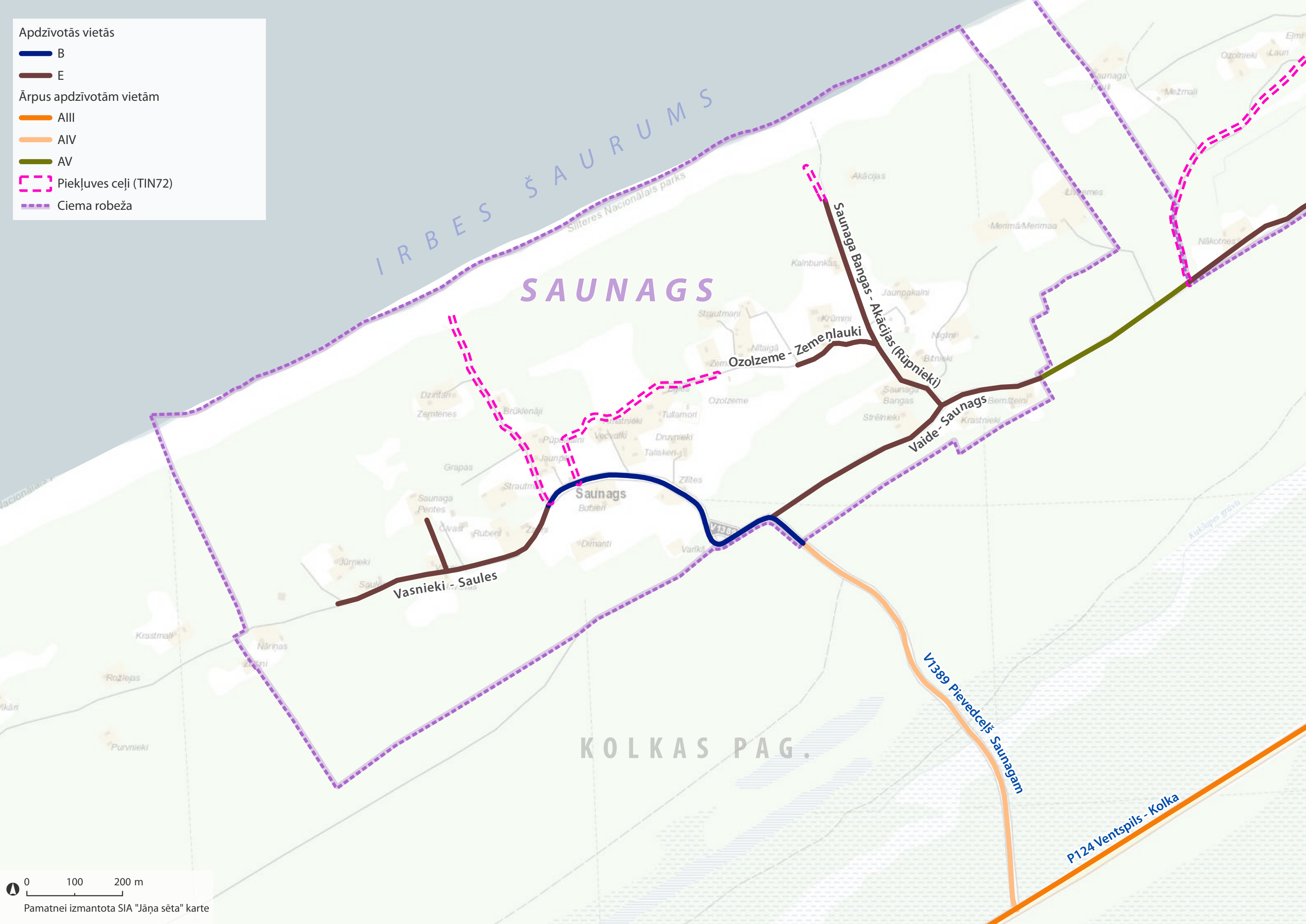
 AIII

— AIV

— AV

Piekluves celi (TIN72)

 Ciema robeža



0 100 200 m

Pamatnei izmantota SIA "Jāņa sēta" karte

Apdzīvotās vietās

— B

— E

Ārpus apdzīvotām vietām

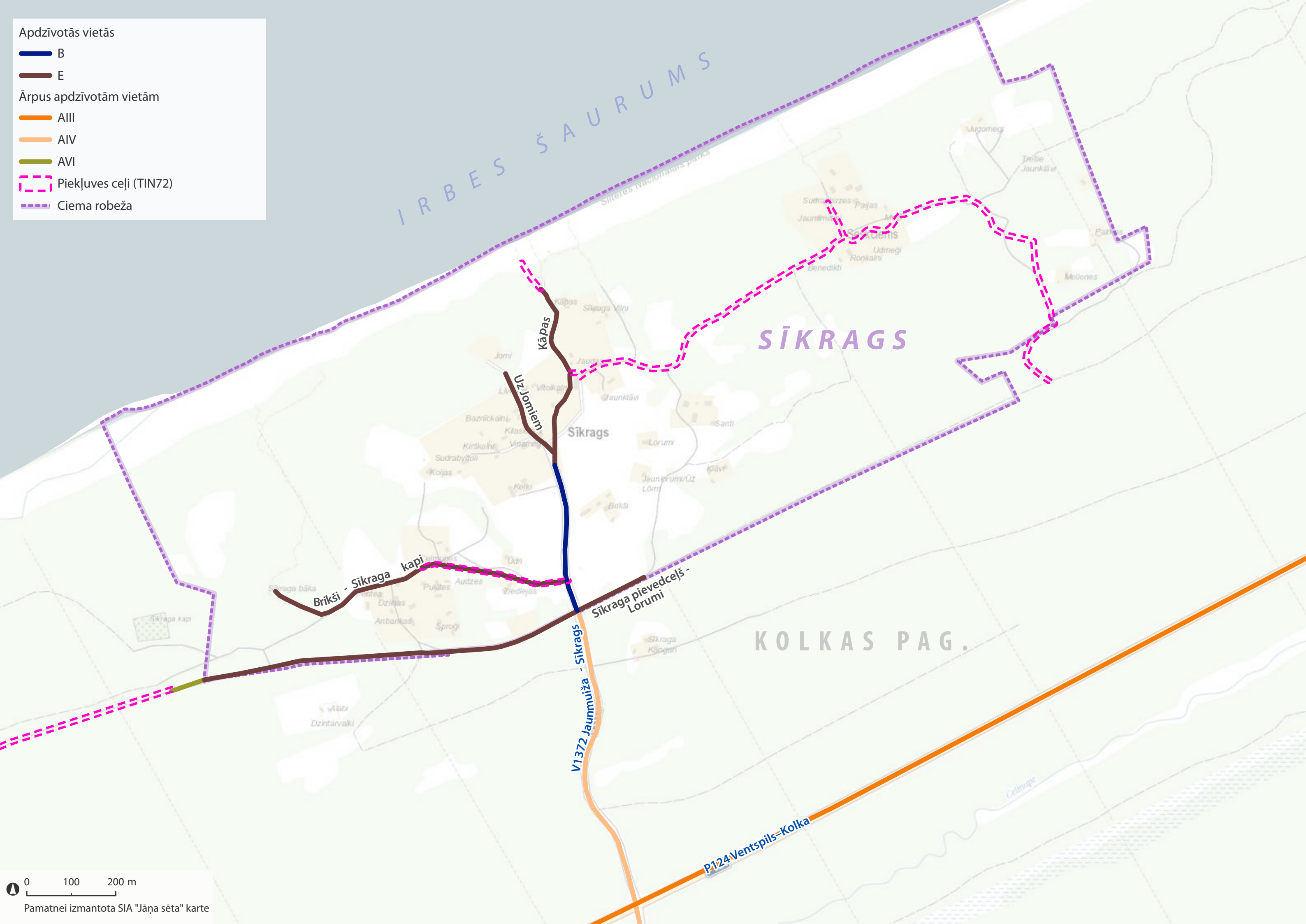
— AIII

— AIV

— AVI

— Piekļuves ceļi (TIN72)

— Ciema robeža



Apdzīvotās vietās

— E

— E (perspektīvs)

Ārpus apdzīvotām vietām

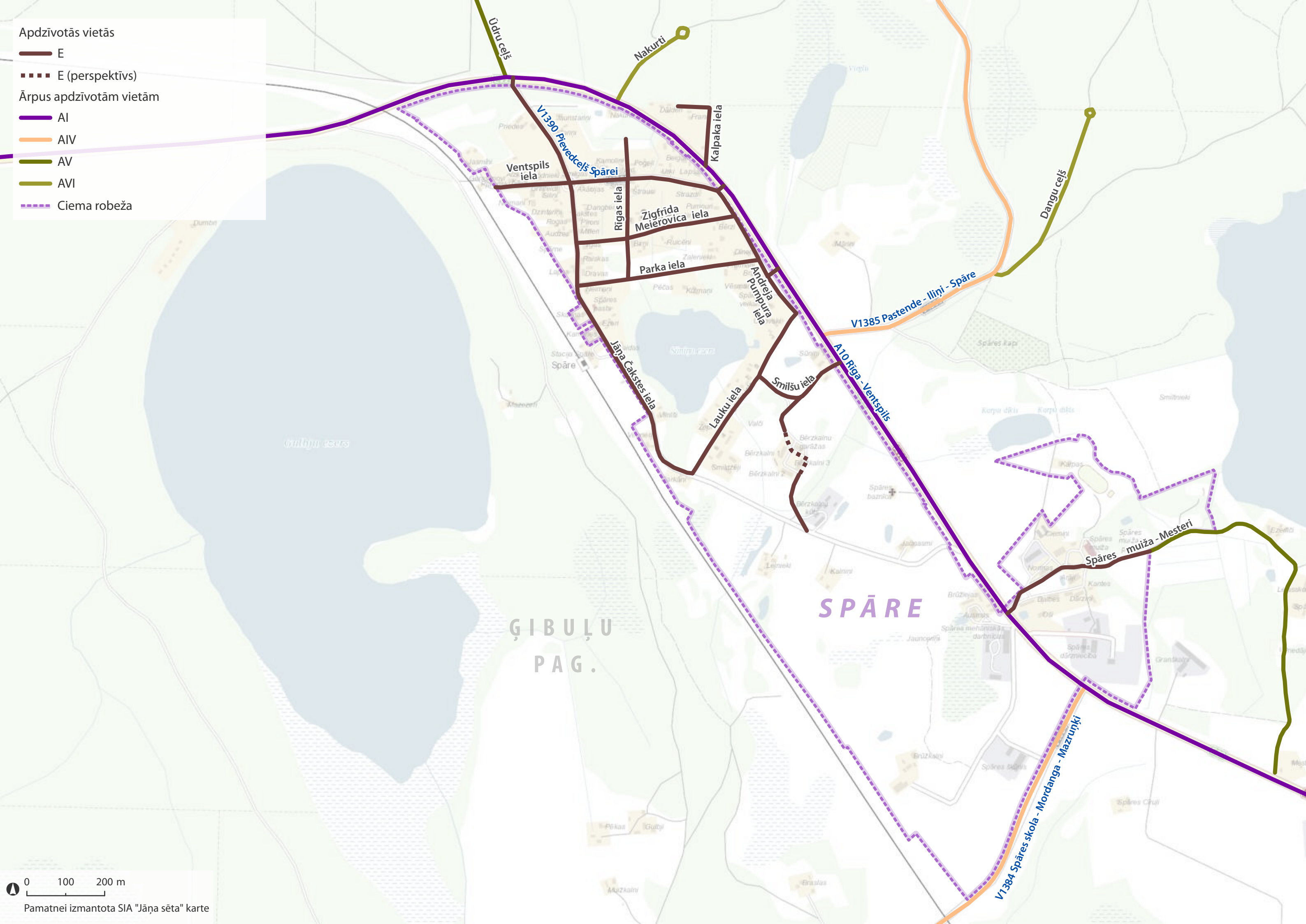
— AI

— AIV

— AV

— AVI

----- Ciema robeža



Apdzīvotās vietās

☒ D

— E

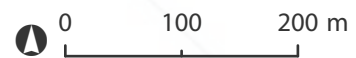
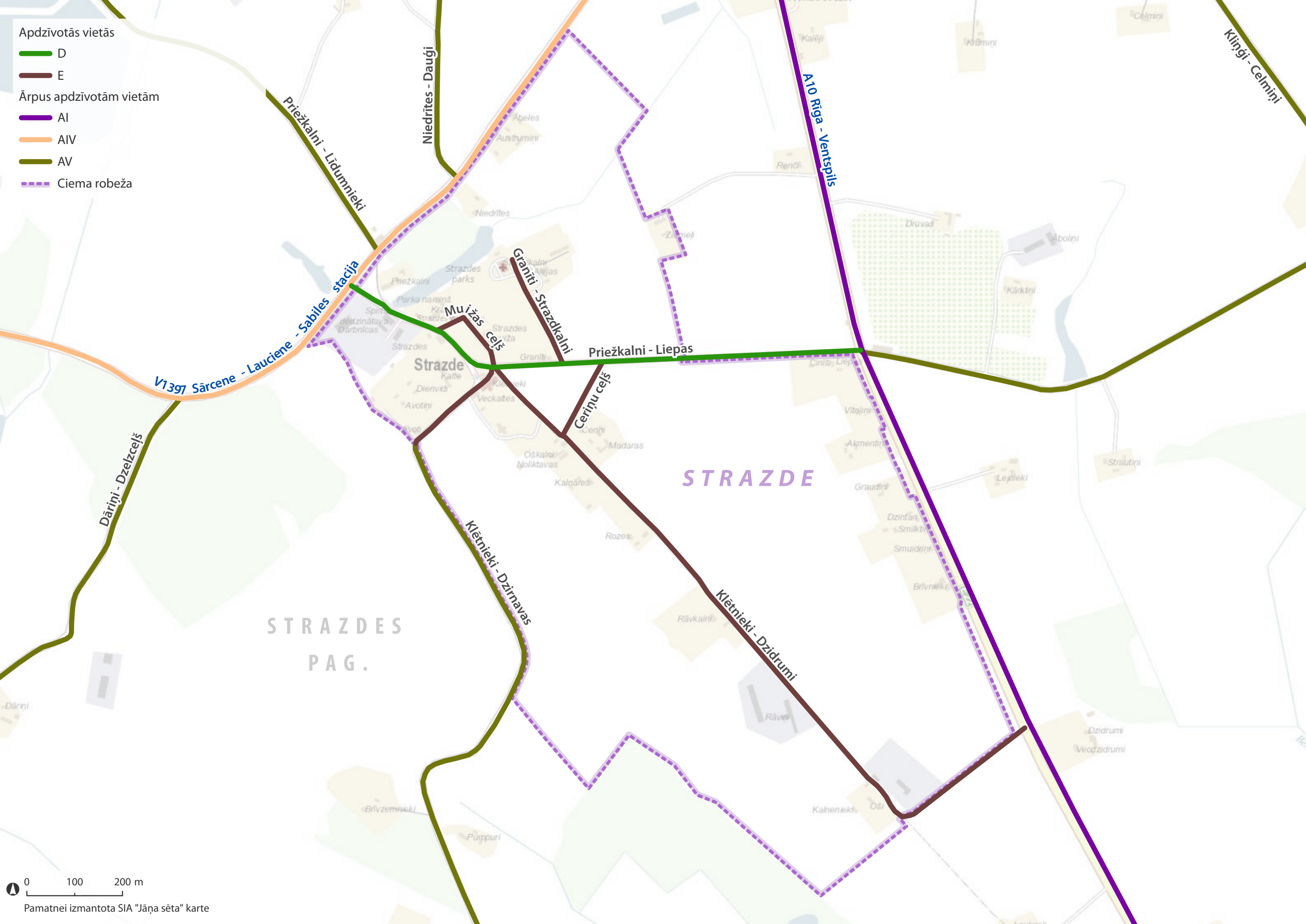
Ārpus apdzīvotām vietām

AI

— AIV

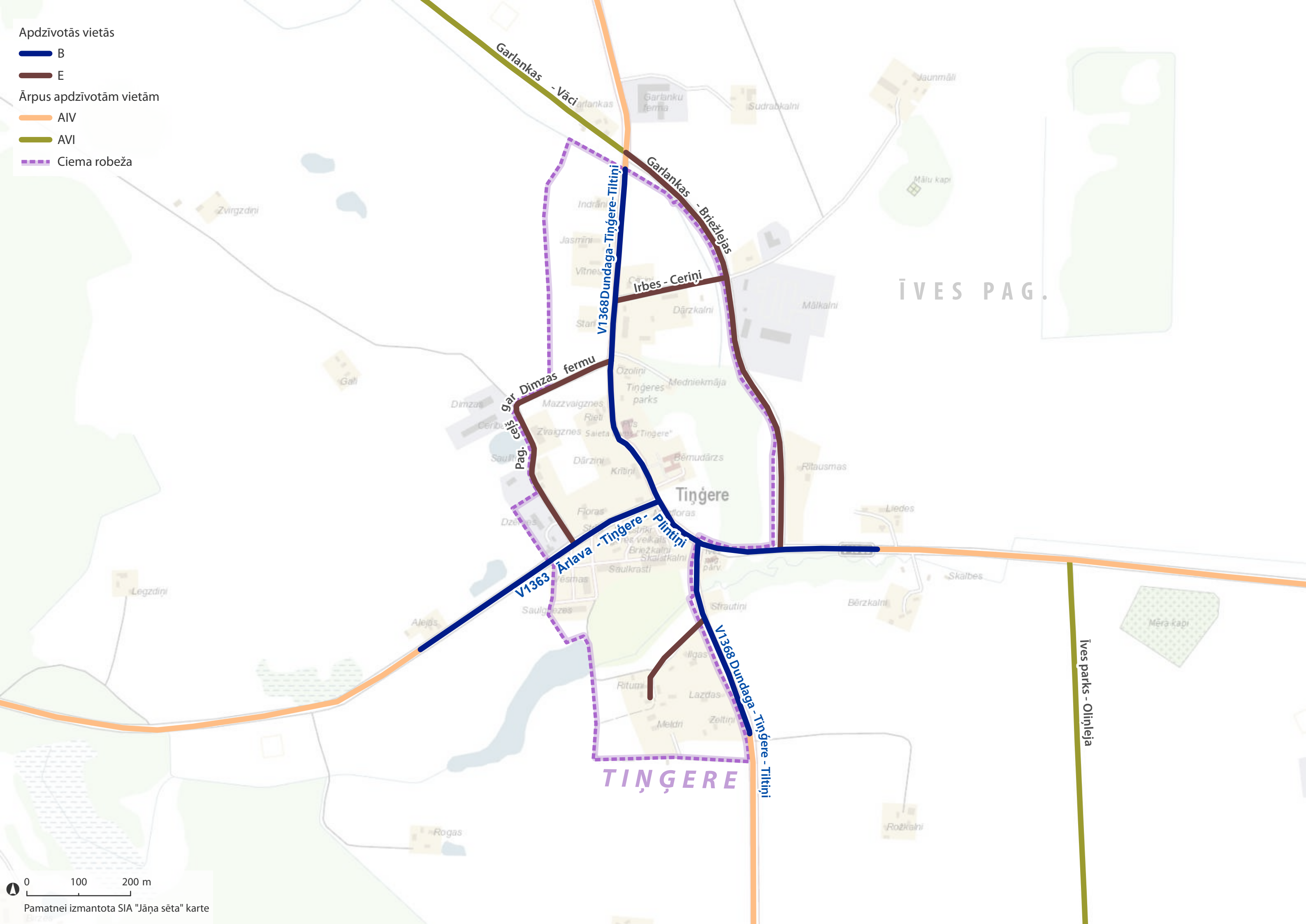
— AV

 Ciema robeža



Pamatnei izmantota SIA "Jāņa sēta" karte

- Apdzīvotās vietās
- B
 - E
- Ārpus apdzīvotām vietām
- AIV
 - AVI
 - Ciema robeža

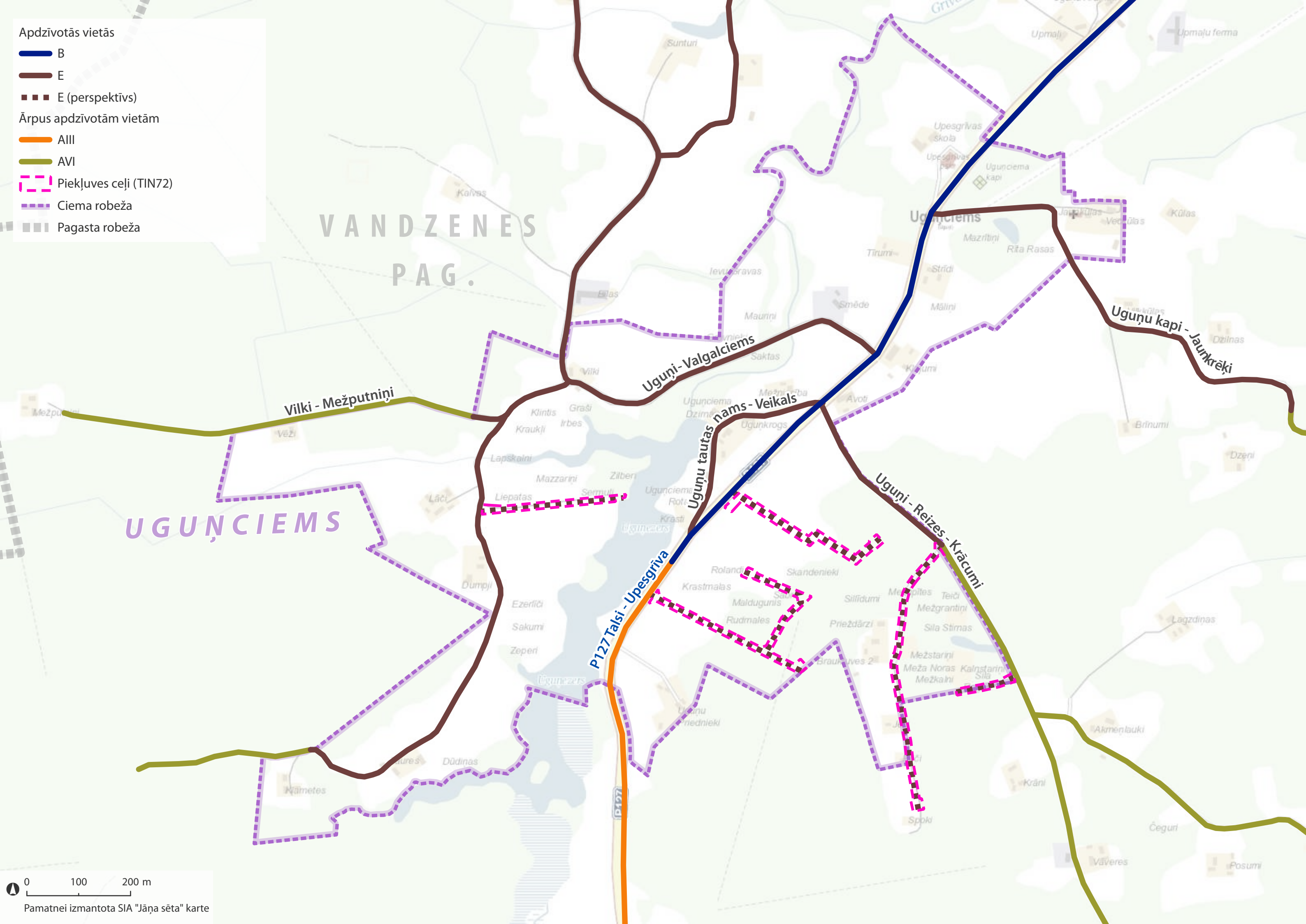


Apdzīvotās vietās

- B
- E
- E (perspektīvs)

Ārpus apdzīvotām vietām

- AIII
- AVI
- Piekļuves ceļi (TIN72)
- Ciema robeža
- Pagasta robeža



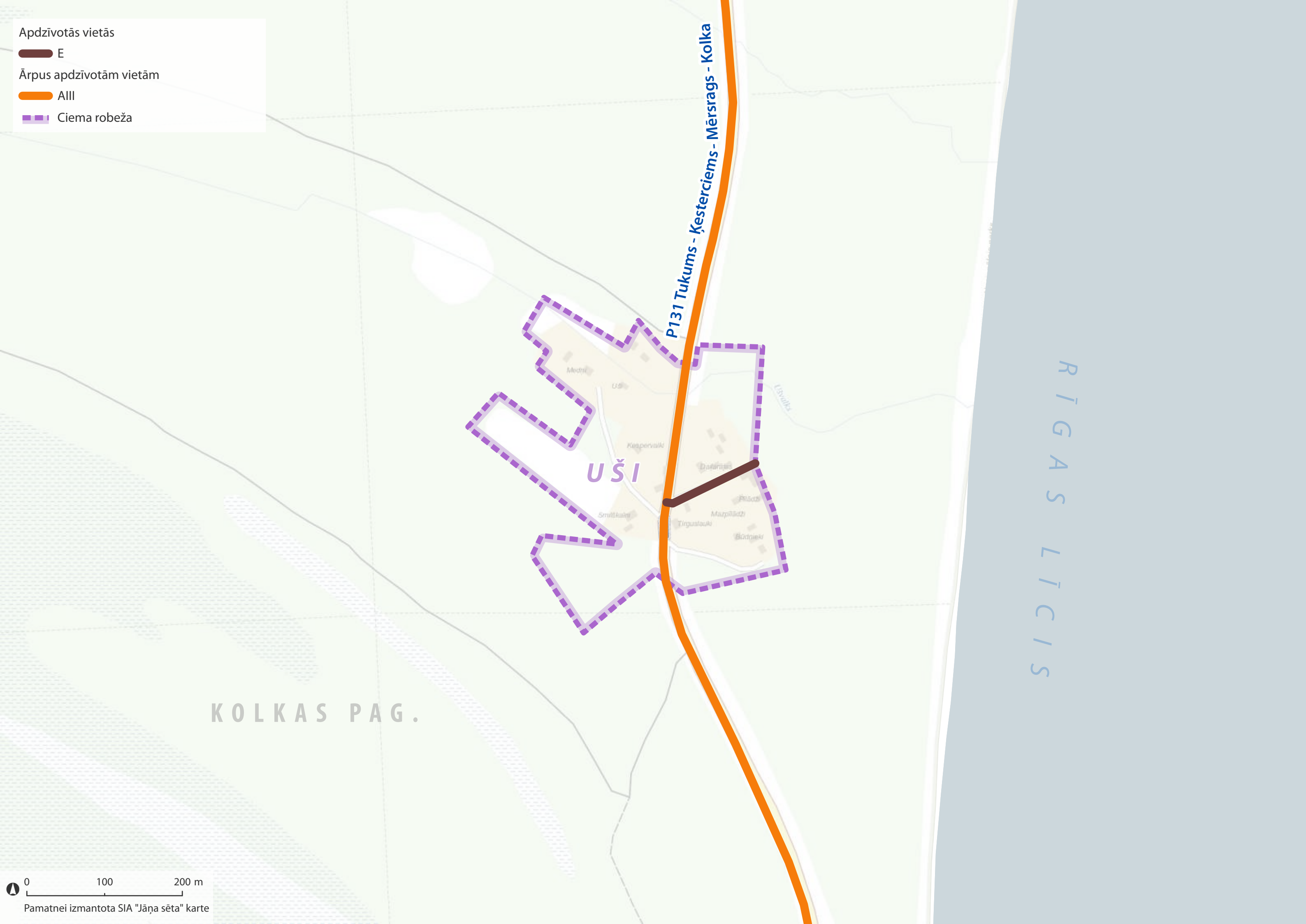
Apdzīvotās vietās

E

Ārpus apdzīvotām vietām

AIII

Ciema robeža



Apdzīvotās vietās

E

Ārpus apdzīvotām vietām

AIII

AIV

AV

Piekļuves ceļi (TIN72)

Ciema robeža

Apdzīvotās vietās

E

Ārpus apdzīvotām vietām

AIII

AIV

AV

Piekļuves ceļi (TIN72)

Ciema robeža

Apdzīvotās vietās

E

Ārpus apdzīvotām vietām

AIII

AIV

AV

Piekļuves ceļi (TIN72)

Ciema robeža

Apdzīvotās vietās

E

Ārpus apdzīvotām vietām

AIII

AIV

AV

Piekļuves ceļi (TIN72)

Ciema robeža

Apdzīvotās vietās

E

Ārpus apdzīvotām vietām

AIII

AIV

AV

Piekļuves ceļi (TIN72)

Ciema robeža

Apdzīvotās vietās

E

Ārpus apdzīvotām vietām

AIII

AIV

AV

Piekļuves ceļi (TIN72)

Ciema robeža

Apdzīvotās vietās

E

Ārpus apdzīvotām vietām

AIII

AIV

AV

Piekļuves ceļi (TIN72)

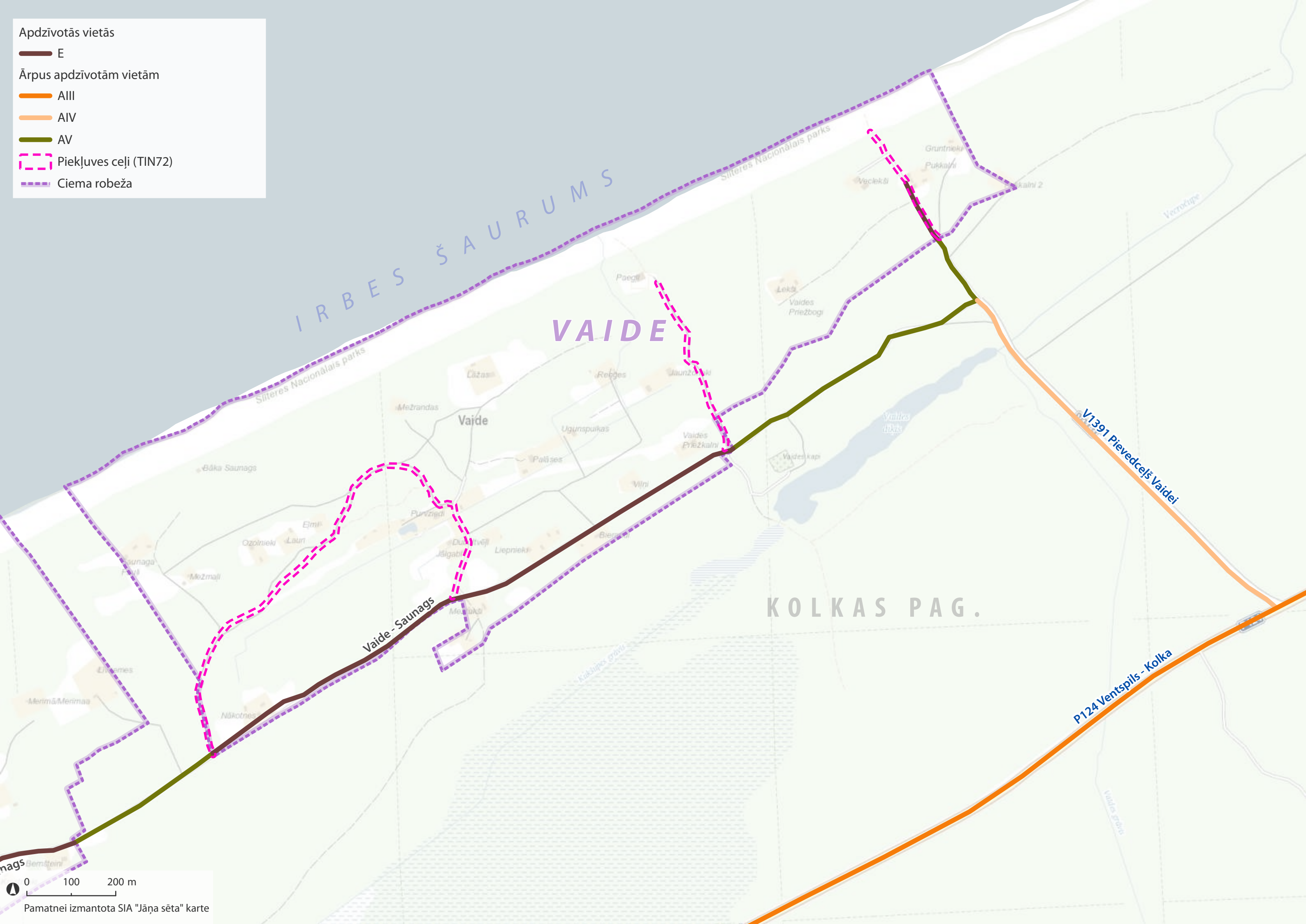
Ciema robeža

Apdzīvotās vietās

- E

Ārpus apdzīvotām vietām

- AIII
- AIV
- AV
- Piekļuves ceļi (TIN72)
- Ciema robeža



0 100 200 m

Pamatnei izmantota SIA "Jāņa sēta" karte

Apdzīvotās vietās

D

E

Ārpus apdzīvotām vietām

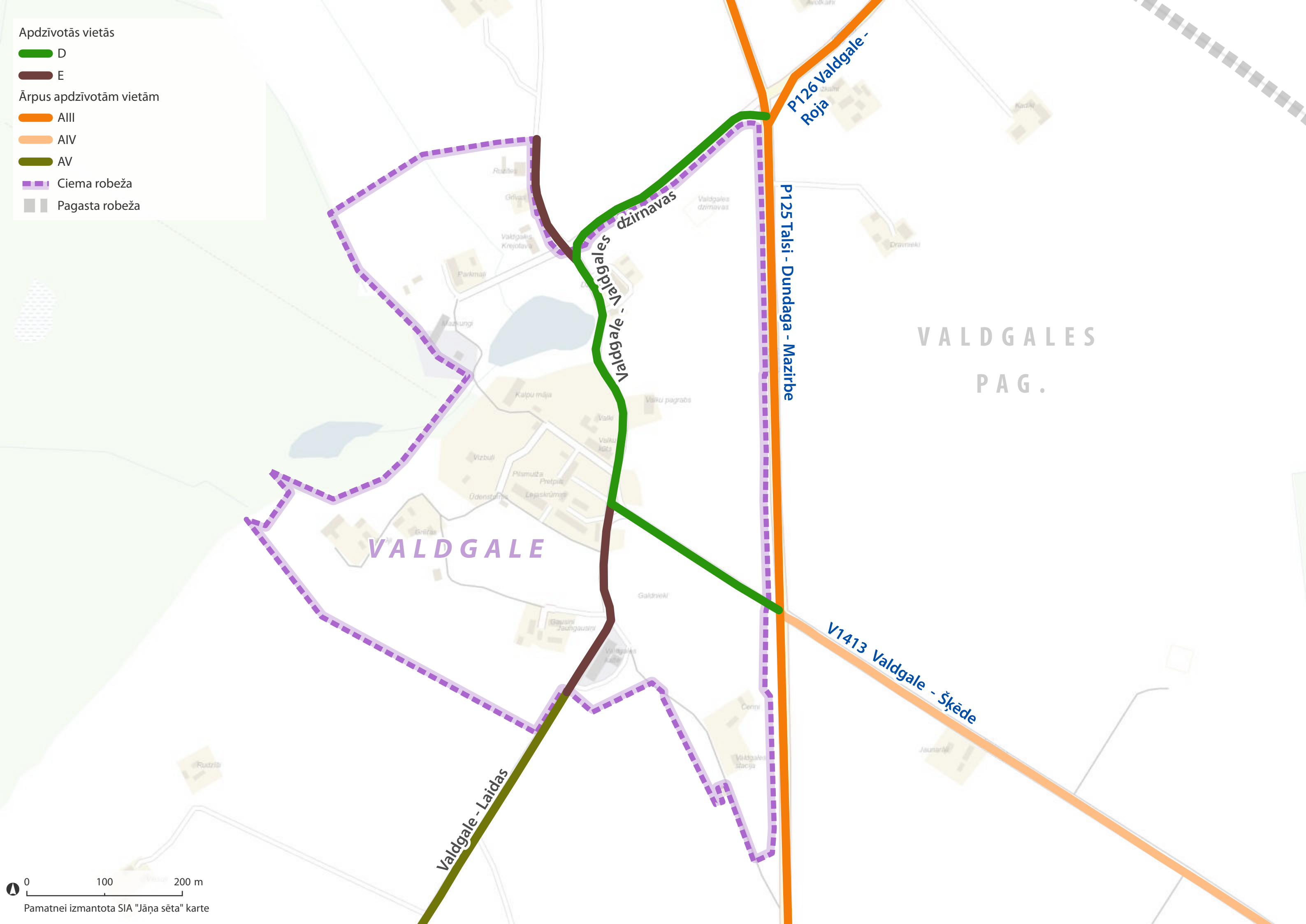
AIII

AIV

AV

Ciema robeža

Pagasta robeža



Apdzīvotās vietās

— E

■ ■ ■ | E (perspektīvs)

Ārpus apdzīvotām vietām

 AIII

— AVI
- - - Piekļuves celi (TIN72)

Ciema robeža

■ ■ ■ Pagasta robeža

R O J A S P A G .

VANDZENES
PAG.

A map of Latvia with a dashed purple line separating the Valgaļciems region (labeled in large purple letters) from the Rīgas līcis region (labeled in large blue letters). The map includes labels for various locations: Emīķi, Misiņi, Dzolzi, and Mārtiņi. A small orange banner in the bottom left corner contains the text "terciems".


A map showing the route P131 Tukums - Kesterdiems - Mērsrags - Kolka. The route is highlighted in orange. The map includes labels for various locations: Cuguri, Emīkaļi, Misiņi, Dzelzi, Māriņi, Kēkava, Valgaļciema klubs, and Mērsrags. A dashed pink line indicates a boundary or another route.

0131 - Pikstes kapi

P131-Autoceļš

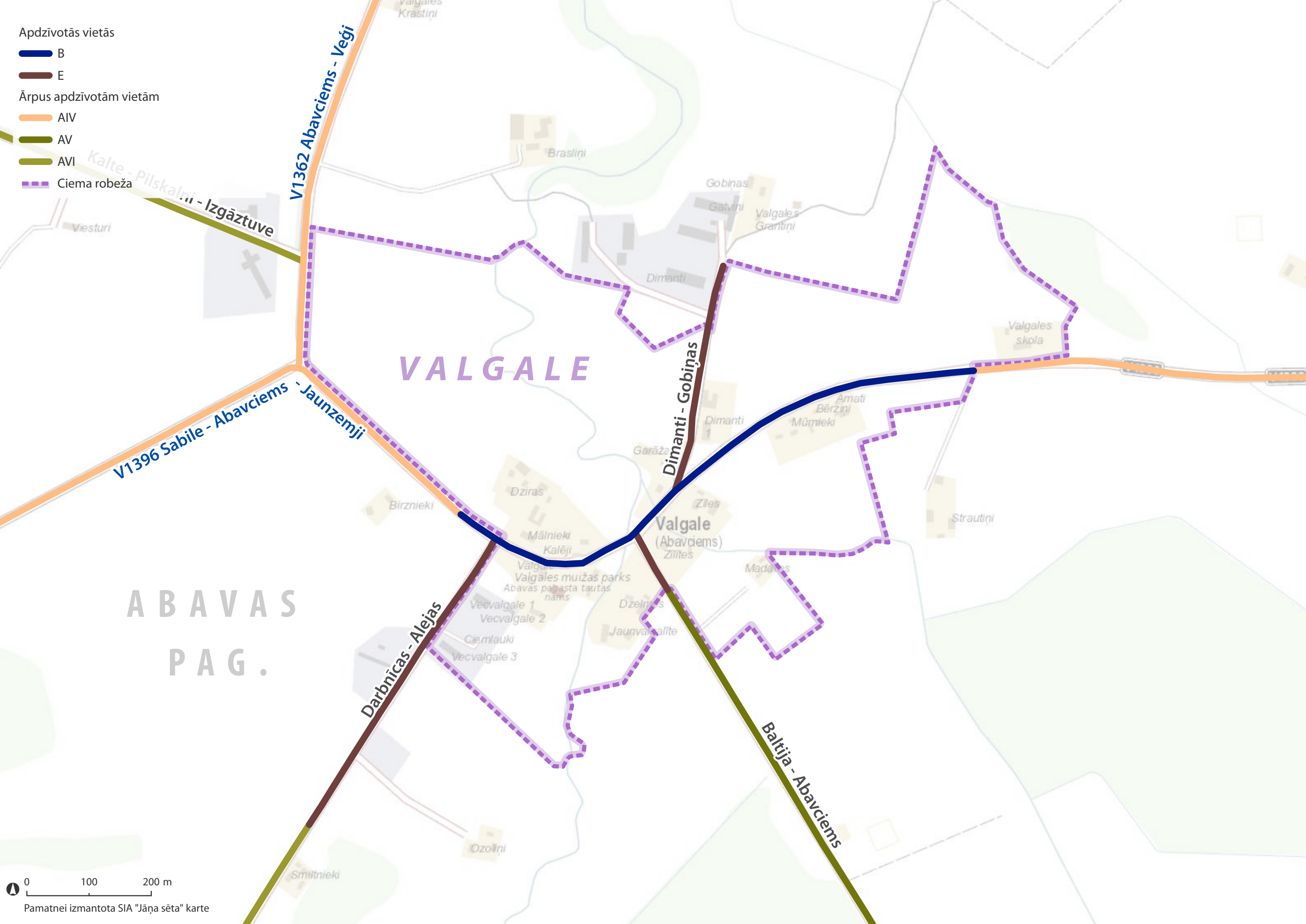
Die Vergustiem

Uguņi - Valgalciems

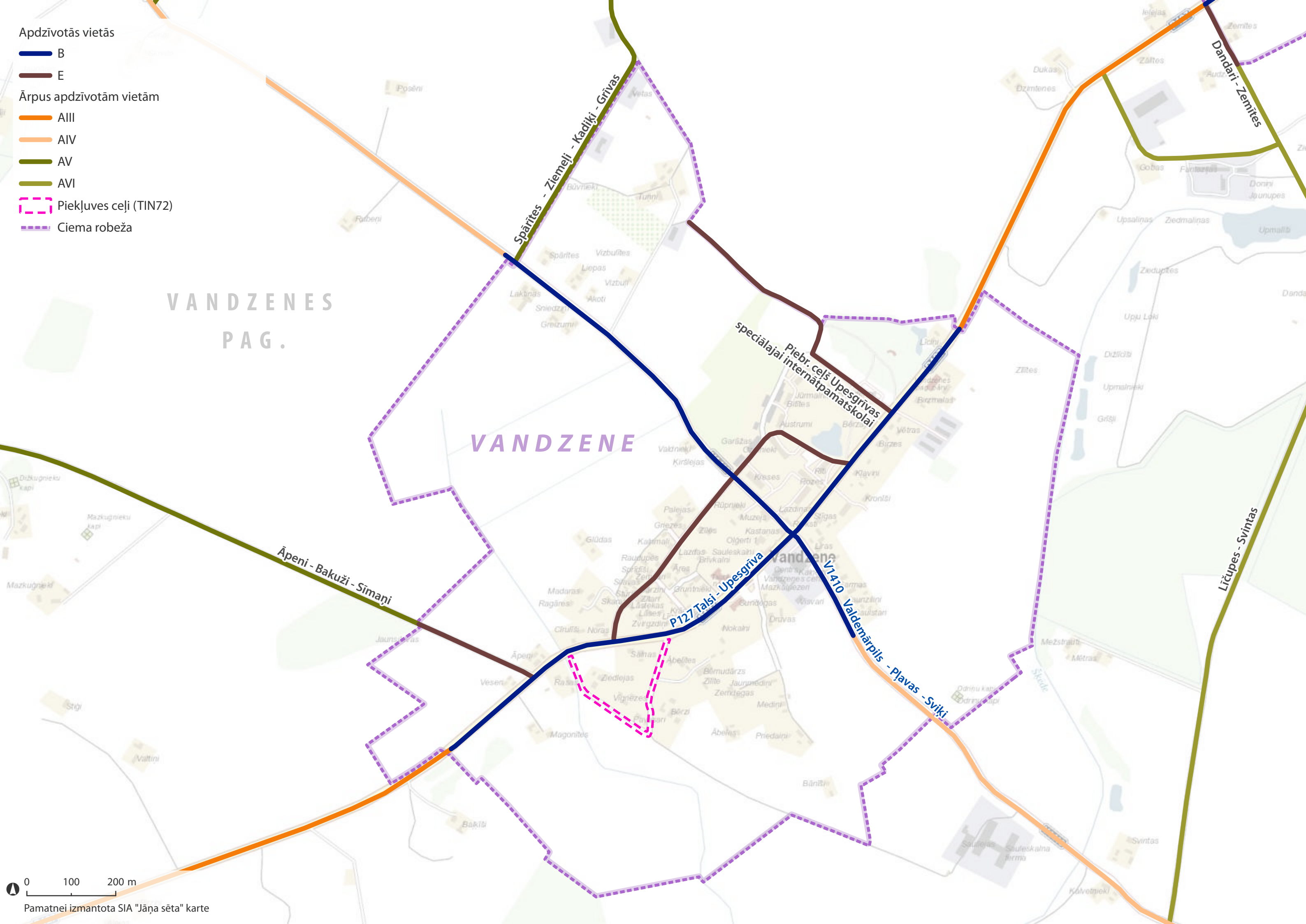


Pamatnei izmantota SIA "Jāņa sēta" karte

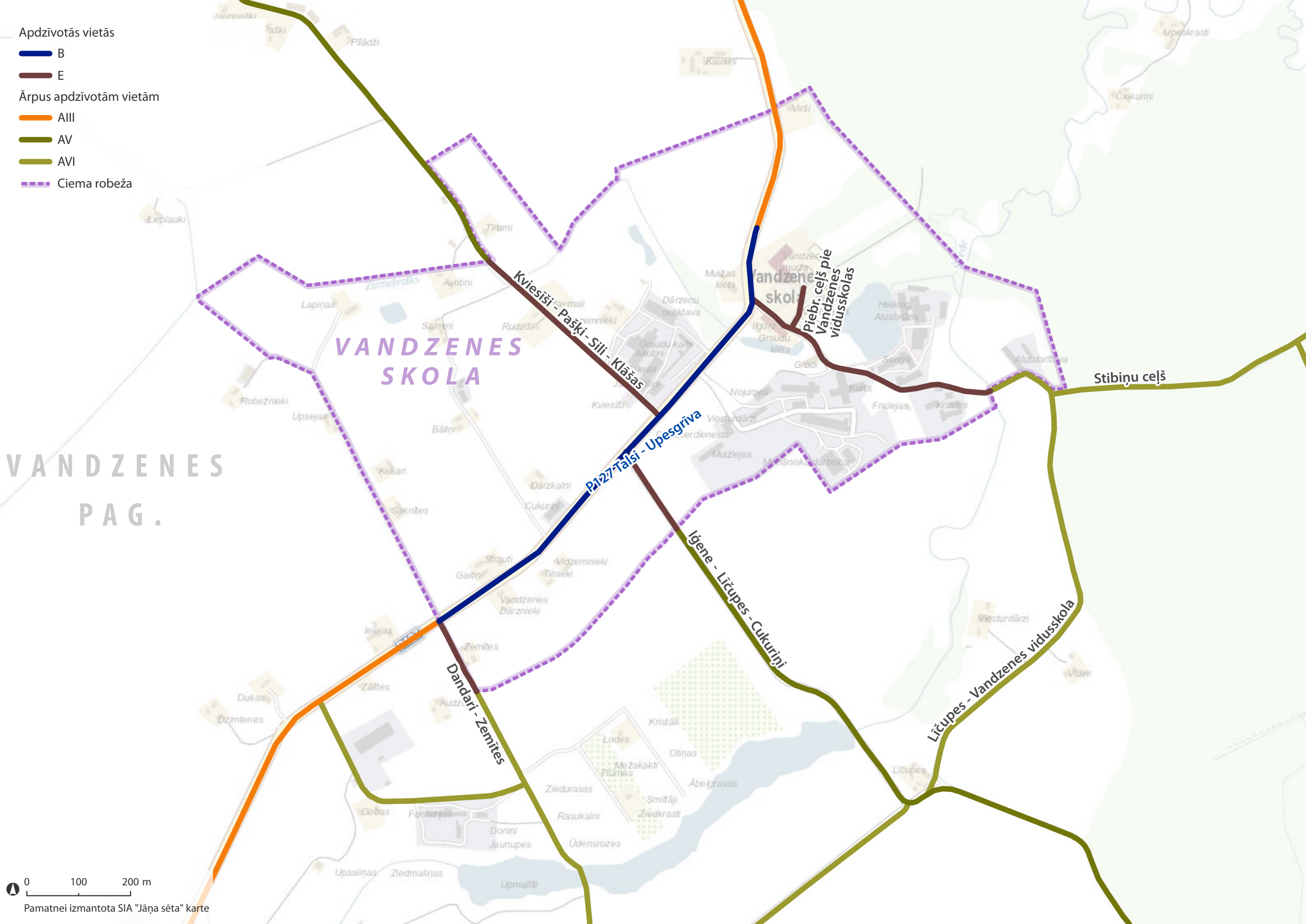
- Apdzīvotās vietās
- B
 - E
- Ārpus apdzīvotām vietām
- AIV
 - AV
 - AVI
 - Ciema robeža



- Apdzīvotās vietās
- B
 - E
- Ārpus apdzīvotām vietām
- AIII
 - AIV
 - AV
 - AVI
- Piekļuves ceļi (TIN72)
- Ciema robeža



- Apdzīvotās vietās
- B
 - E
- Ārpus apdzīvotām vietām
- AIII
 - AV
 - AVI
 - Ciema robeža



VANDZENES
PAG.

- Apdzīvotās vietās
- E
- Ārpus apdzīvotām vietām
- AIII
- AIV
- AVI
- Ciema robeža
- Pagasta robeža

ĢIBUĻU
PAG.

VEĢI

Veģi - Veģu pansionāts

Vecais Veģu ceļš

Kuldīga

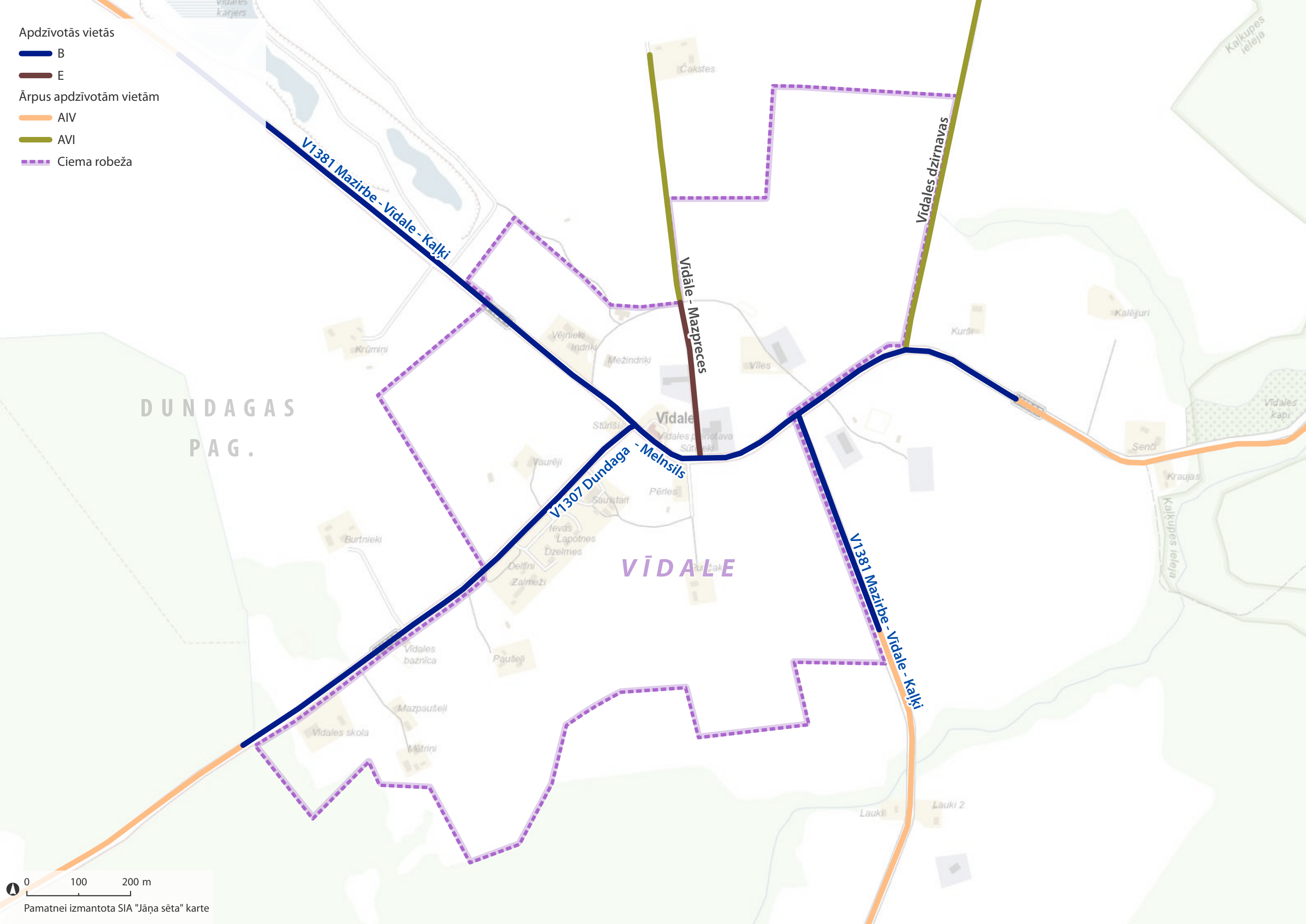
P130 Līgas - Kandava - Veģi

P120 Talsi - Stende

V1362 Abavciems - Veģi

ABAVAS
PAG.

- Apdzīvotās vietās
- B
 - E
- Ārpus apdzīvotām vietām
- AIV
 - AVI
 - Ciema robeža



Apdzīvotās vietās

— E

Ārpus apdzīvotām vietām

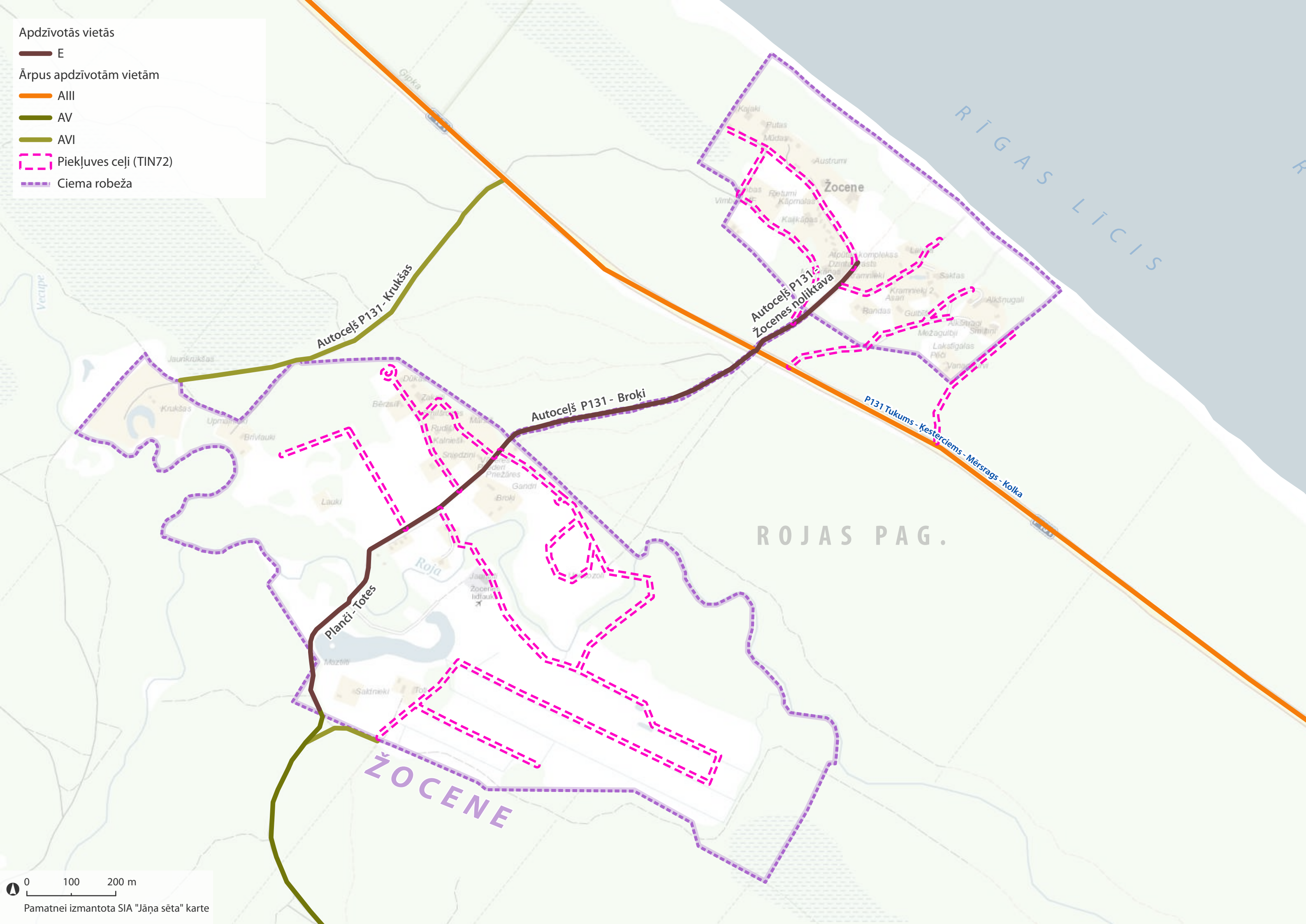
— AIII


— AV








— AVI

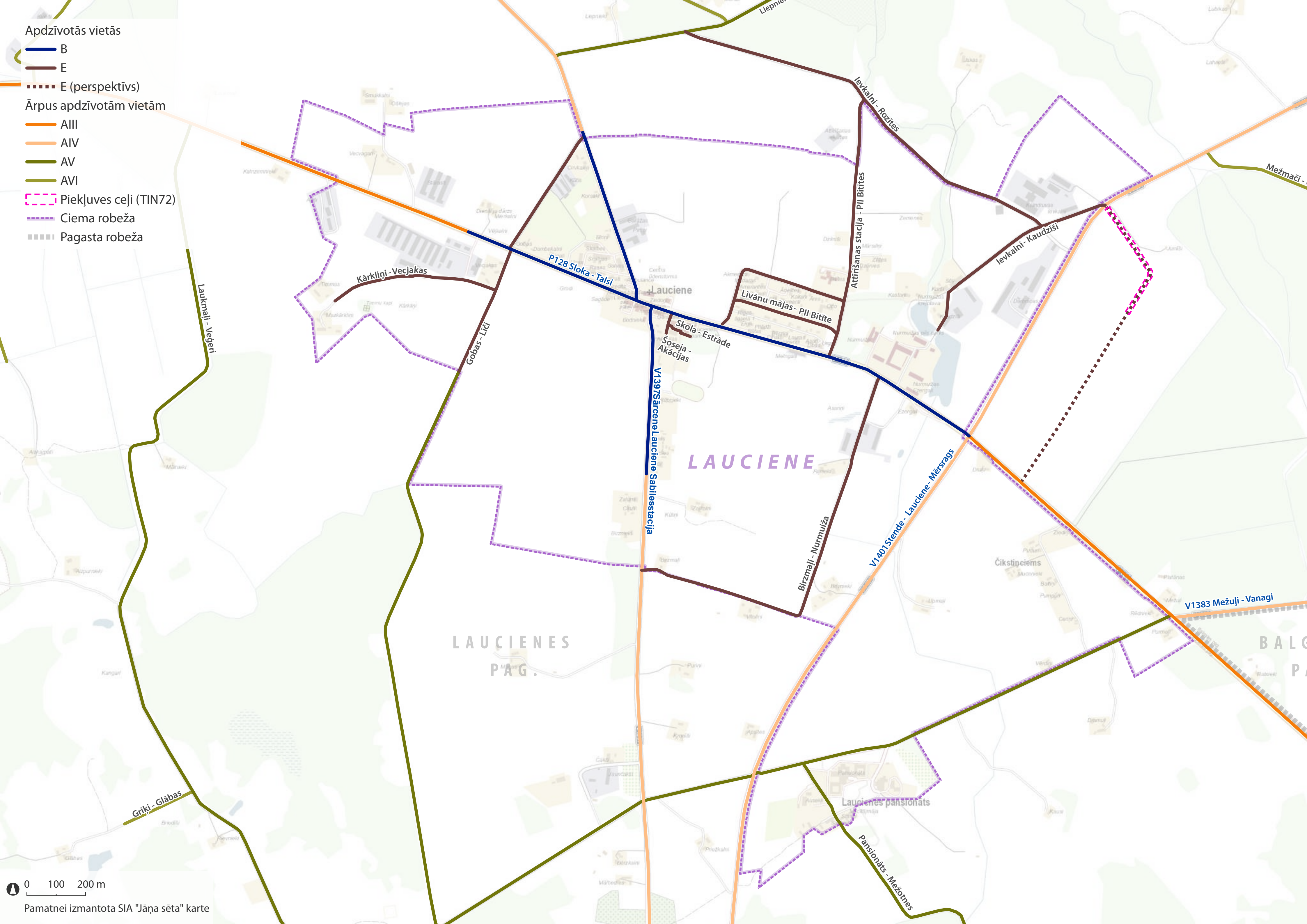
--- Piekļuves ceļi (TIN72)

--- Ciema robeža



 B
 E
 E (perspektīvs)

-  AIII
-  AIV
-  AV
-  AVI
-  Piekļuves ceļi (TIN72)
-  Ciema robeža
-  Pagasta robeža



Pamatnei izmantota SIA "Jāņa sēta" karte

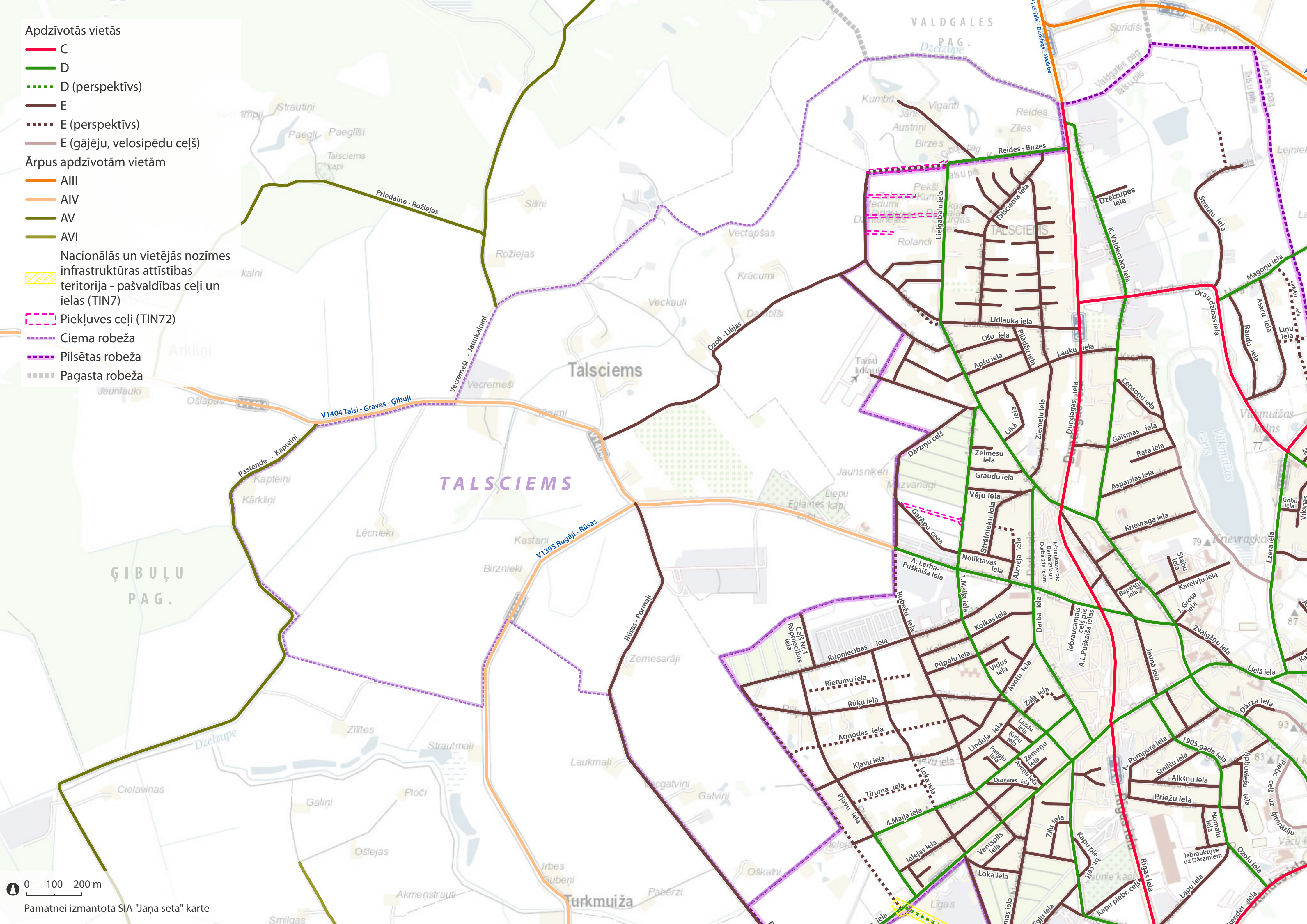
- Apdzīvotās vietās
- C
 - D
 - D (perspektīvs)
 - E
 - E (perspektīvs)
 - E (gājēju, velosipēdu ceļš)

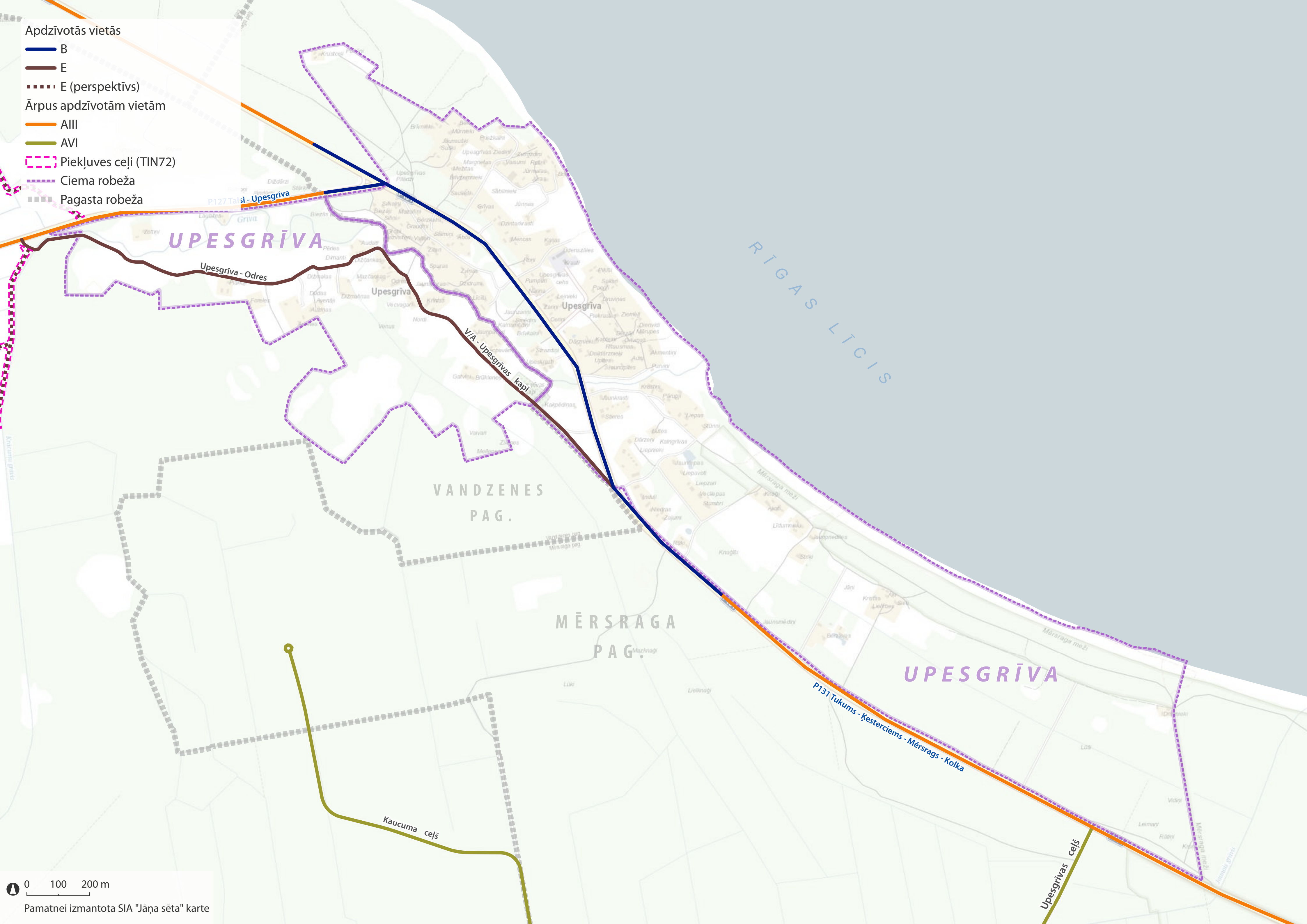
Ārpus apdzīvotām vietām

- AIII
- AIV
- AV
- AVI

Nacionālās un vietējās nozīmes
infrastruktūras attīstības
teritorija - pašvaldības ceļi un
ielas (TIN7)

- Piekļuves ceļi (TIN72)
- Ciema robeža
- Pilsētas robeža
- Pagasta robeža





Apdzīvotās vietās

B

E

E (perspektīvs)

Ārpus apdzīvotām vietām

AIII

AVI

Piekļuves ceļi (TIN72)

Ciema robeža

Pagasta robeža

UPESGRĪVA

Upesgrīva - Odres

Upesgrīva

VIA - Upesgrīvas kapi

Upesgrīva

VANDZENES
PAG.

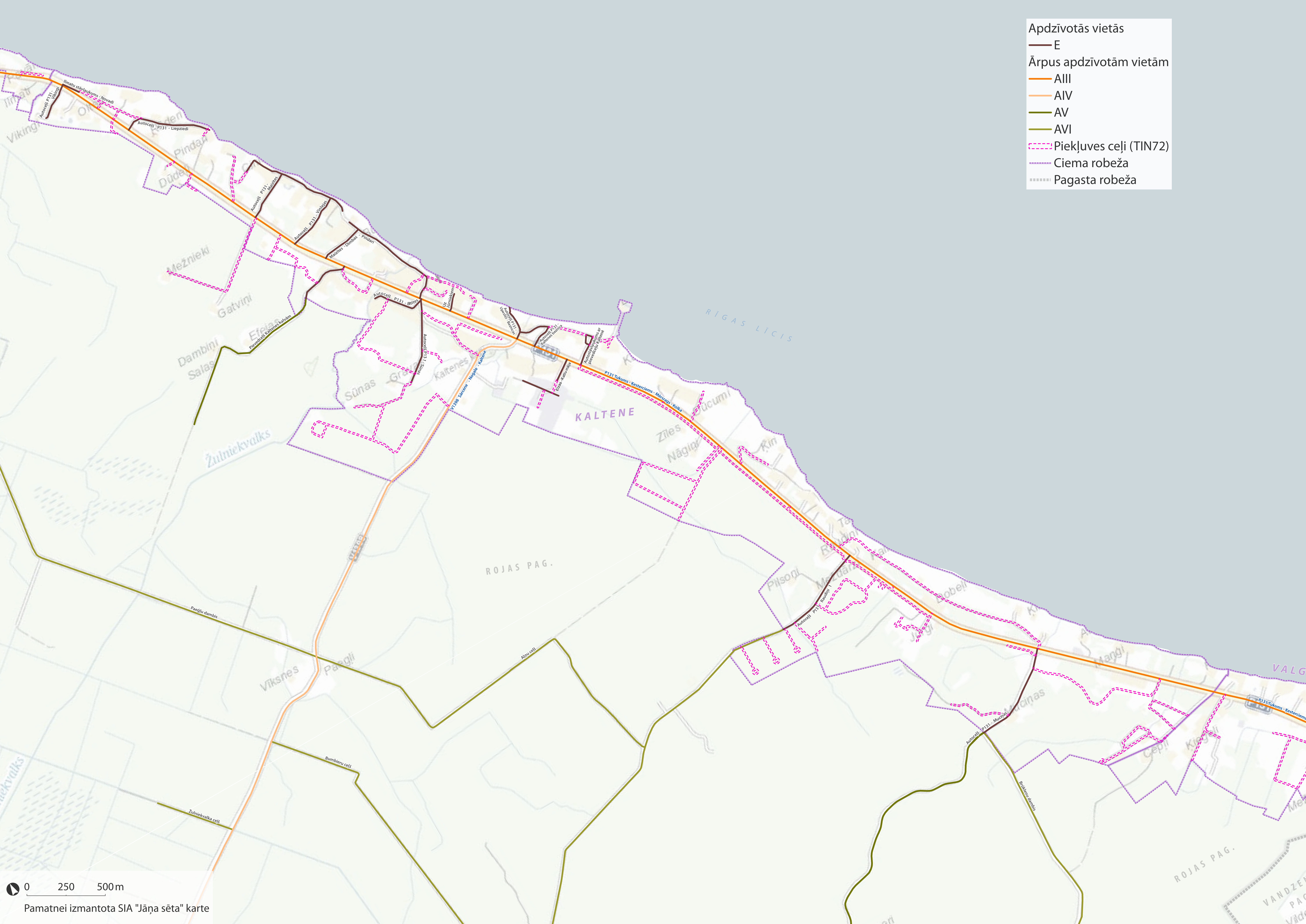
MĒRSRAGA
PAG.

UPESGRĪVA

P131 Tukums - Ķesterciems - Mērsrags - Kolka

Upesgrīvas ceļš

Kaucuma ceļš



Apdzīvotās vietās

E

Ārpus apdzīvotām vietām

AIII

AIV

AV

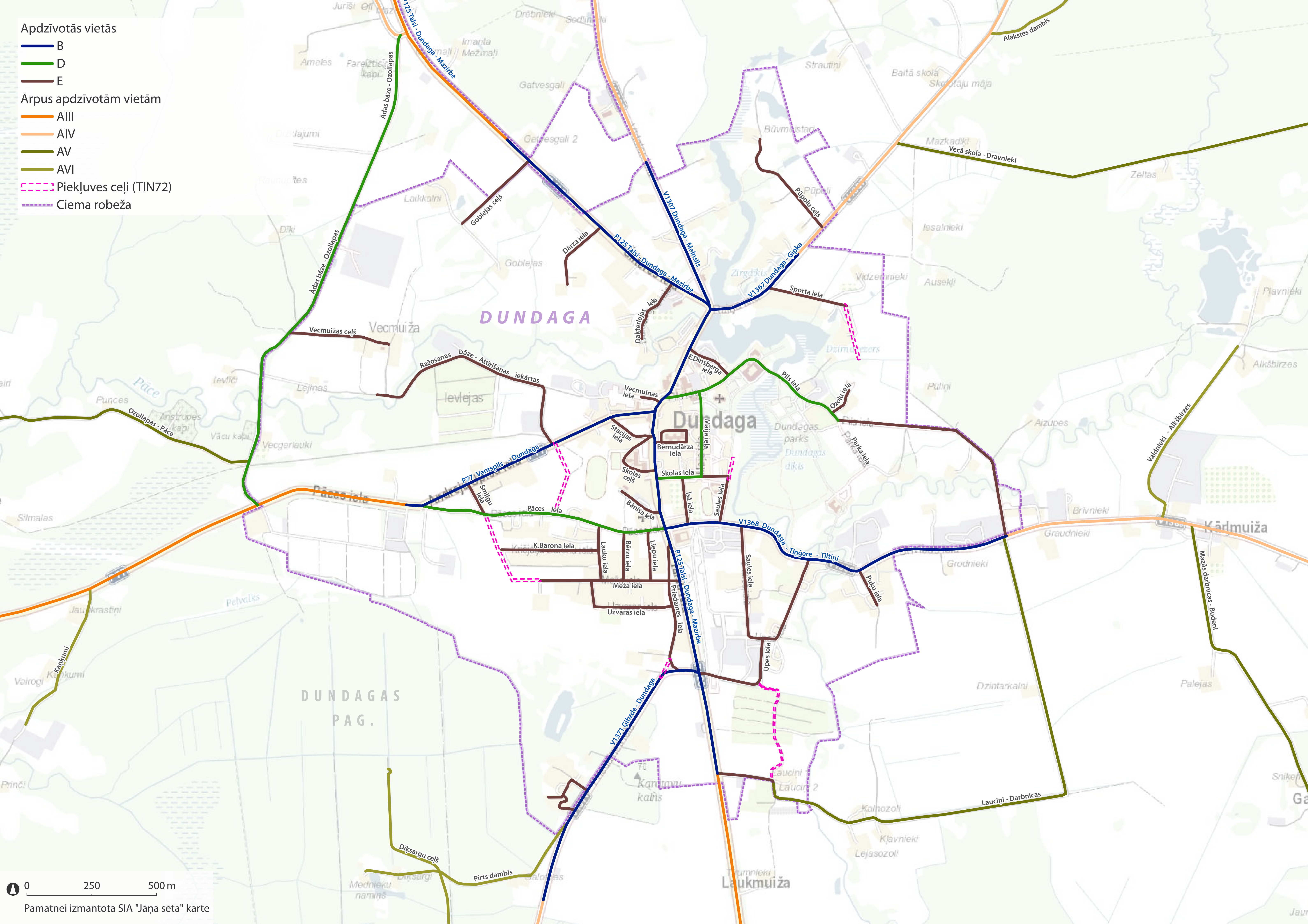
AVI

Piekļuves ceļi (TIN72)

Ciema robeža

Pagasta robeža

- Apdzīvotās vietās
- B
 - D
 - E
- Ārpus apdzīvotām vietām
- AIII
 - AIV
 - AV
 - AVI
 - Piekļuves ceļi (TIN72)
 - Ciema robeža



Apdzīvotās vietās

- B
- D
- E
- E (perspektīvs)

Ārpus apdzīvotām vietām

- AIII
- AIV
- AV

Piekļuves ceļi (TIN72)

Ciema robeža

— B

— D

..... E (perspektīvs)

Ārpus apdzīvotām vietām

— AI

— AIV

— AV

Piekļuves ceļi (TIN72)

Ciema robeža



0 250 500 m

Pamatnei izmantota SIA "Jāņa sēta" karte

Apdzīvotās vietās

— B

— D

— E

Ārpus apdzīvotām vietām

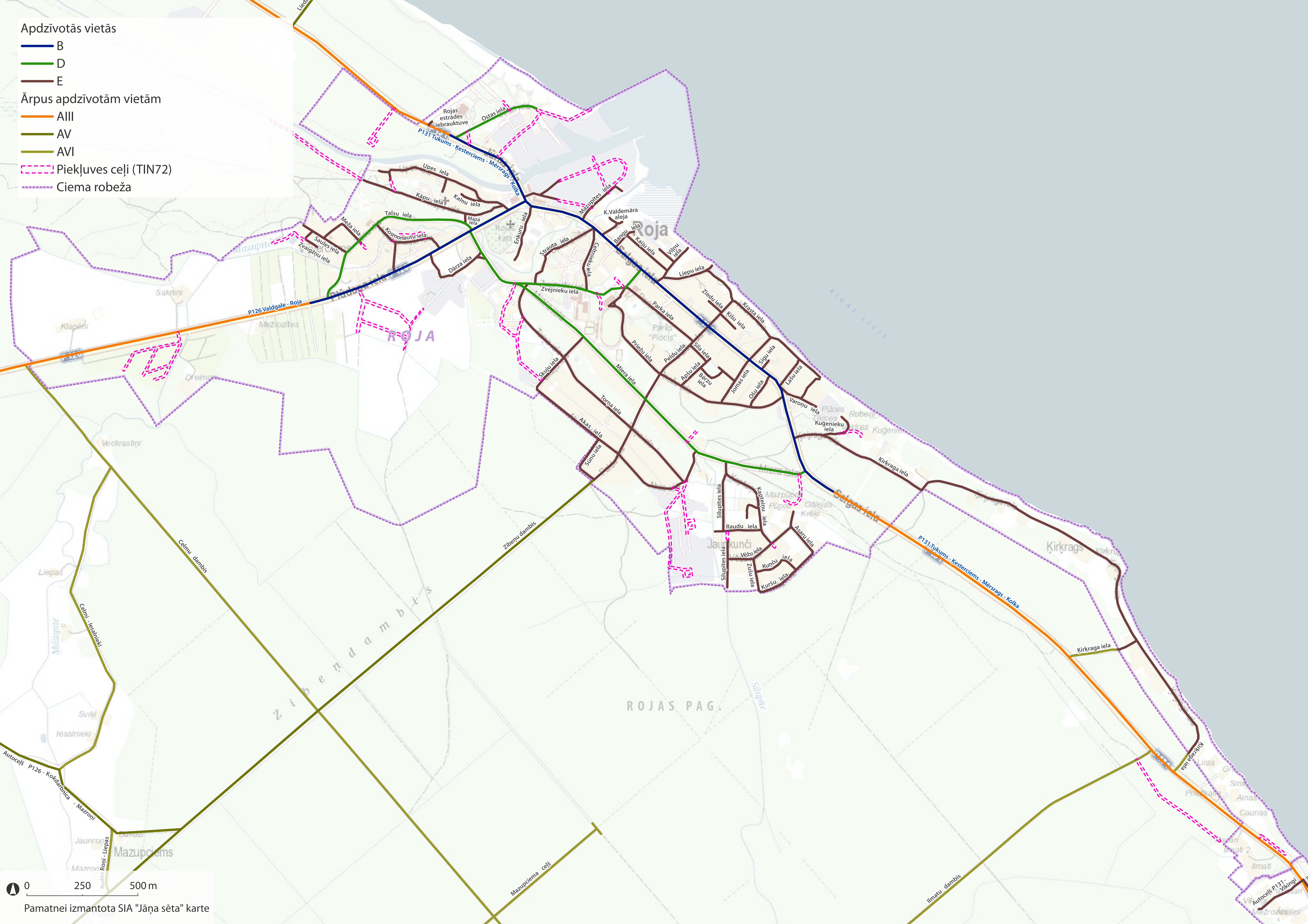
— A

— A

— A

 Piekļuves ceļi (TIN72)

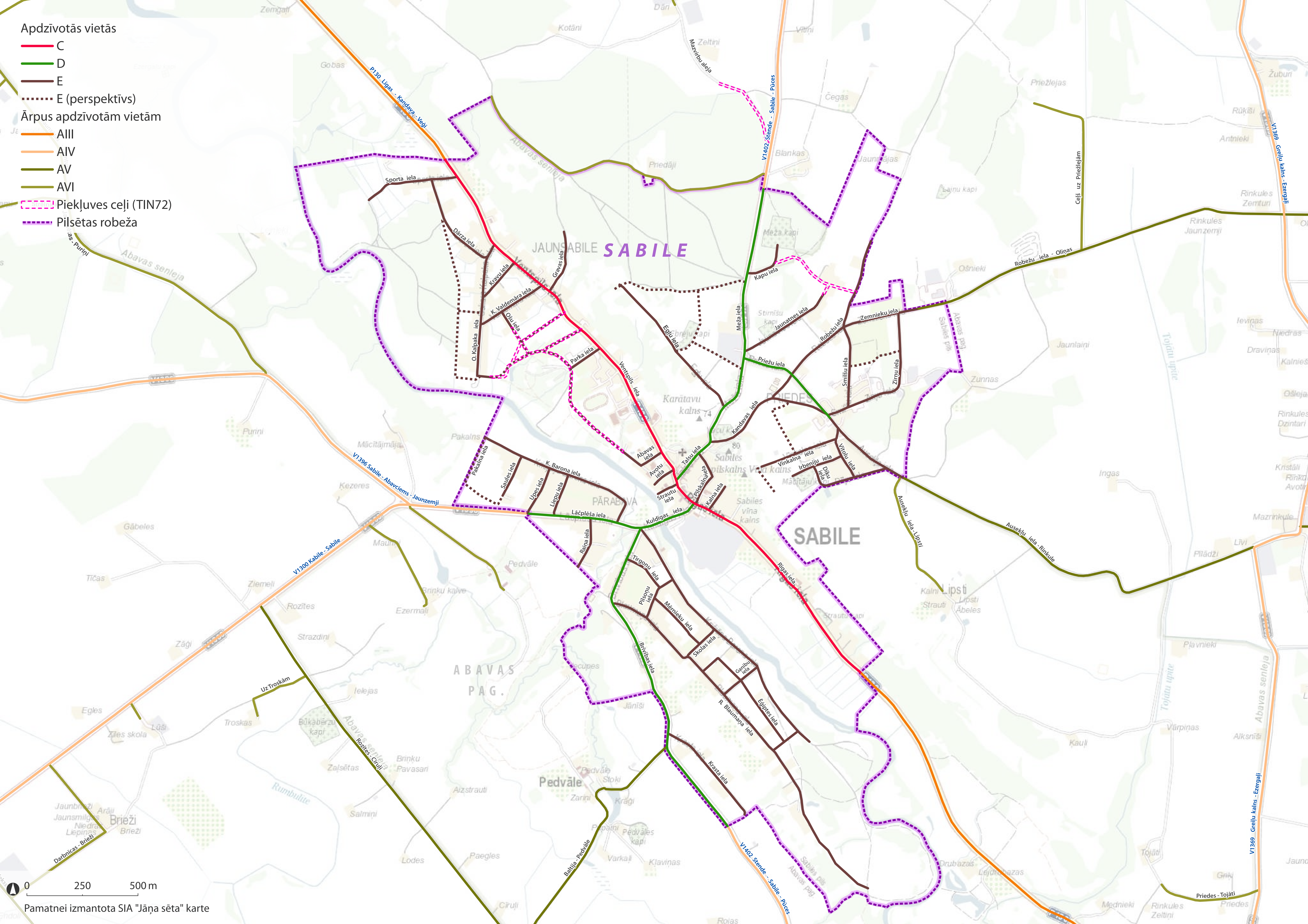
Ciema robeža



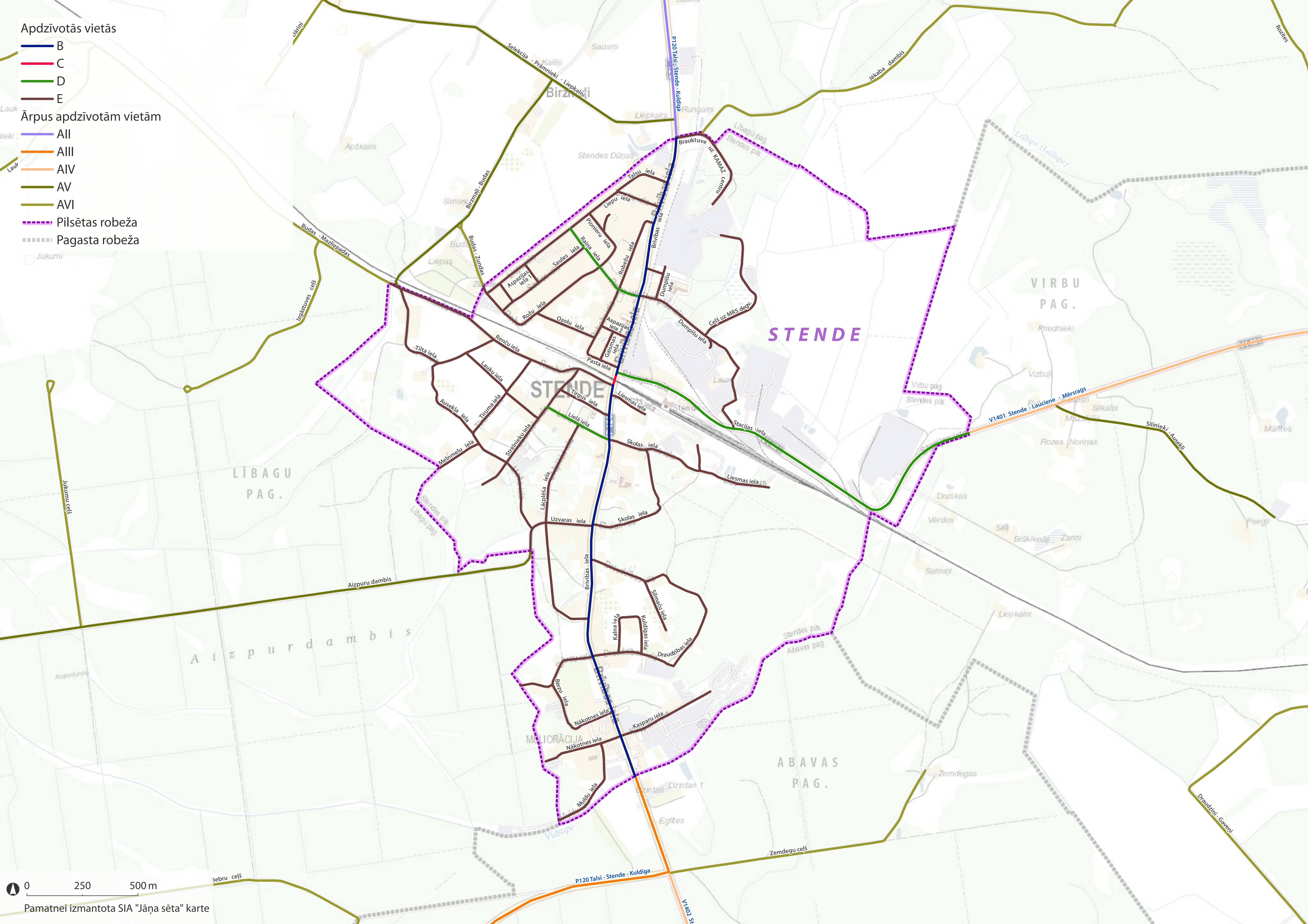
0 250 500 m

Pamatnei izmantota SIA "Jāņa sēta" karte

- Apdzīvotās vietās
- C
 - D
 - E
 - E (perspektīvs)
- Ārpus apdzīvotām vietām
- AIII
 - AIV
 - AV
 - AVI
 - Piekļuves ceļi (TIN72)
 - Pilsētas robeža



- Apdzīvotās vietās
- B
 - C
 - D
 - E
- Ārpus apdzīvotām vietām
- AII
 - AIII
 - AIV
 - AV
 - AVI
 - Pilsētas robeža
 - Pagasta robeža



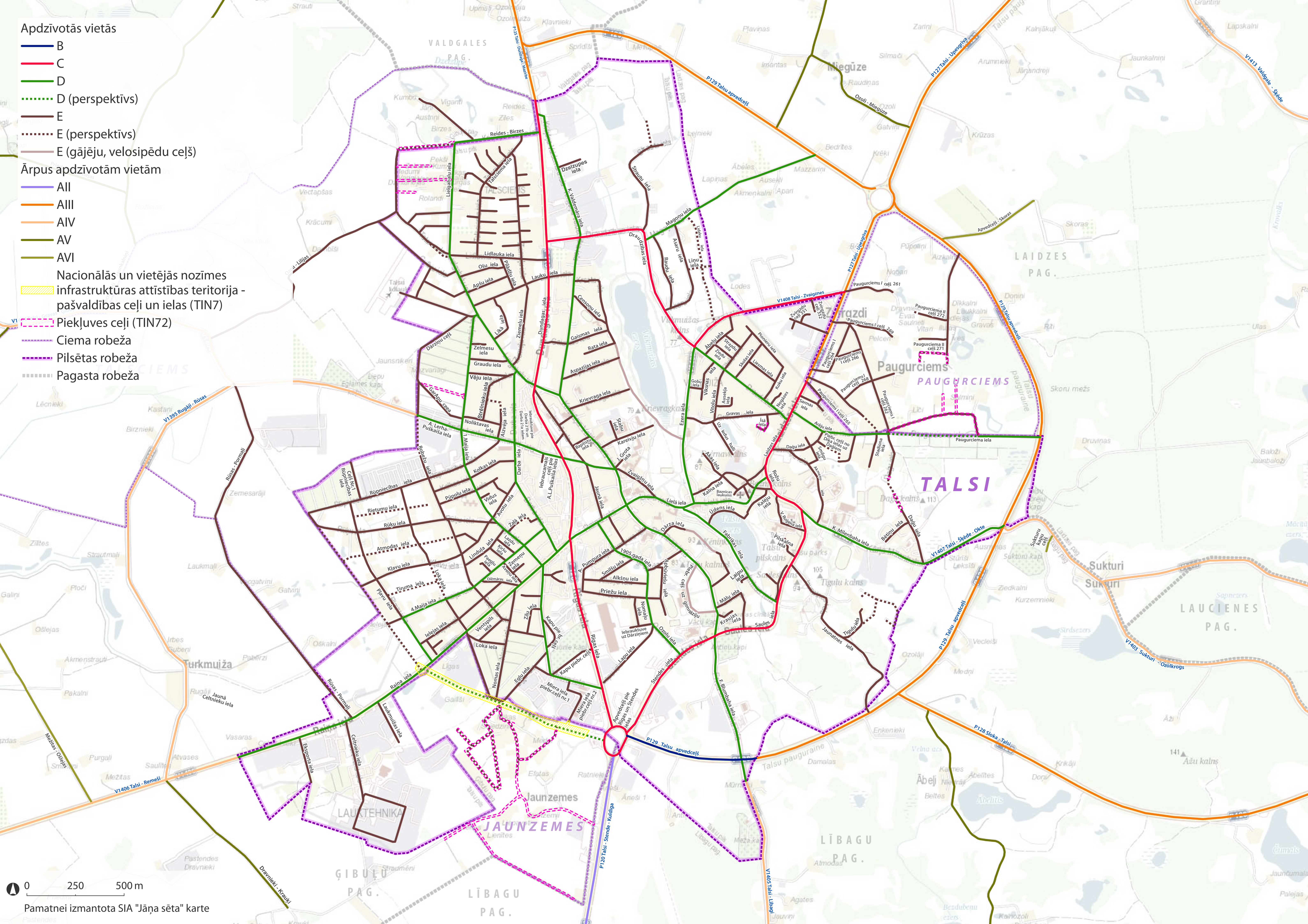
- Apdzīvotās vietās
- B
 - C
 - D
 - D (perspektīvs)
 - E
 - E (perspektīvs)
 - E (gājēju, velosipēdu ceļš)




Ārpus apdzīvotām vietām

- AII
- AIII
- AIV
- AV
- AVI

Nacionālās un vietējās nozīmes
infrastruktūras attīstības teritorija -
pašvaldības ceļi un ielas (TIN7)

- Piekļuves ceļi (TIN72)
- Ciema robeža
- Pilsētas robeža
- Pagasta robeža



 B
 C
 D
 E

- A
- A
- A'

■■■■■ Pagasta robeža



Pamatnei izmantota SIA "...
