

TALSU NOVADA PAŠVALDĪBAS DOME

Nodokļu maksātāja reģistrācijas Nr.90009113532
Kareivju iela 7, Talsi, Talsu nov., LV-3201, tālr. 63232110, e-pasts pasts@talsi.lv

ATTĪSTĪBAS KOMITEJAS SĒDES PROTOKOLS

Talsos

2024. gada 10. septembrī

Nr. 9

Sēde sasaukta plkst. 09.00

Sēdi atklāj plkst. 09.02

Komitejas sēde tiek ierakstīta video un audioformātā un pārraidīta publiskā interneta vidē

Sēdei vada: Ainis Stūrmanis – Attīstības komitejas priekšsēdētājs

Sēdi protokolē: Aija Šprunka – Administratīvā departamenta Dokumentu vadības nodaļas vecākais lietvedis

Sēdē piedalās 10 Attīstības komitejas locekļi:

Kalvis Kalniņš (*Zoom tiešsaistes platformā pēc sēdes pārtraukuma plkst.10.16, pievienojas plkst. 10.18; nav redzams no plkst. 12.18 līdz plkst. 12.22*)

Andis Astrātovs (*Zoom tiešsaistes platformā pēc sēdes pārtraukuma plkst.10.16, pievienojas plkst. 10.18; pārtrauc dalību Zoom tiešsaistes platformā plkst. 12.35*)

Gaidis Bērziņš (*iziet no Zoom tiešsaistes platformas plkst.10.10; pievienojas plkst. 12.03*)

Almants Kalniņš (*pēc sēdes pārtraukuma plkst.10.16, pievienojas plkst. 10.20; iziet plkst. 11.38, pievienojas plkst. 11.39; iziet plkst. 11.53, pievienojas plkst. 11.55*)

Juzefa Kļava

Aldis Pinkens

Lauris Pīlēģis

Andis Āboliņš

Māris Rozenbergs

Sēdē piedalās citi deputāti:

Sandra Pētersone

Dainis Karols

Sēdē piedalās Talsu novada pašvaldības Centrālās pārvaldes darbinieki:

Agris Rozenfelds – pašvaldības izpilddirektors

Valdis Bārda – izpilddirektora vietnieks attīstības plānošanas un nekustamā īpašuma jautājumos

Diāna Tabulēvica – Juridiskā, iepirkumu un kapitālsabiedrību uzraudzības departamenta vadītāja

Lauris Laicāns – Attīstības plānošanas, projektu vadības un tūrisma departamenta plānošanas nodaļas vadītājs

Aiva Dimante – Attīstības plānošanas, projektu vadības un tūrisma departamenta projektu vadības nodaļas vadītāja

Daira Slavinska – Juridiskā, iepirkumu un kapitālsabiedrību uzraudzības departamenta vecākā kapitālsabiedrību pārvaldības speciāliste

Lelde Andersone – Juridiskā, iepirkumu un kapitālsabiedrību uzraudzības departamenta kapitālsabiedrību speciāliste

Jānis Pauliņš – Nekustamo īpašumu un vides aizsardzības departamenta Vides pārvaldības daļas vadītājs

Jānis Mucenieks – Informācijas un komunikācijas tehnoloģiju nodaļas lietotāju atbalsta speciālists

Elīna Grīnberga – Administratīvā departamenta Dokumentu vadības nodaļas biroja vadītāja

Aija Šprunka – Administratīvā departamenta Dokumentu vadības nodaļas vecākā lietvede

Citi:

Maksims Abramovs – zvērināts advokāts

Kristaps Vītols – nekustamā īpašuma “Brīzes” īpašnieks

Viesturs Laiviņš – detālpārvaldības izstrādātājs

Tiek informēts, ka saskaņā ar Talsu novada pašvaldības darba reglamenta 37. punktu komiteju sēdē tiek veikts audiovizuāls ieraksts un brīdina par atbildību par iegūto datu izmantošanas un apstrādes noteikumu ievērošanu.

Ainis Stūrmanis iepazīstina ar sēdes darba kārtību.

Darba kārtība:

Informatīvā slēgtā daļa

1. Par situāciju Sīkragā, Kolkas pagastā.

Lemjošā daļa

2. Par lokālpārvaldības izstrādes uzsākšanu Kolkas pagasta teritorijas plānojuma grozīšanai nekustamā īpašuma “Brīzes” ar kadastra Nr. 88620070257 zemes vienībā ar kadastra apzīmējumu 88620070257.
3. Par Rojas pagasta padomes 2004. gada 8. jūlija saistošo noteikumu Nr.3 “Par Rojas pagasta detālo plānojumu” atzīšanu par spēku zaudējušiem nekustamā īpašuma “Jaunburlīni” ar kadastra numuru 88820090273, zemes vienībā ar kadastra apzīmējumu 88820090740 daļā.
4. Par piedalīšanos Eiropas Sociālā fonda Plus 4.1.2. specifiskā atbalsta mērķa “Uzlabot vienlīdzīgu un savlaicīgu piekļuvi kvalitatīviem, ilgtspējīgiem un izmaksu ziņā pieejamiem veselības aprūpes, veselības veicināšanas un slimību profilakses pakalpojumiem, uzlabojot veselības aprūpes sistēmu efektivitāti un izturētspēju” 4.1.2.2. pasākumā “Veselības veicināšanas un slimību profilakses pasākumu īstenošanai vietējai sabiedrībai” ar projektu “Veselības veicināšanas un slimību profilakses pasākumu īstenošana vietējai sabiedrībai Talsu novadā”.
5. Par bieži sastopamo derīgo izrakteņu ieguves atļaujas izsniegšanu Sabiedrībai ar ierobežotu atbildību “Jaunie ceļi”.
6. Par bieži sastopamo derīgo izrakteņu ieguves atļaujas izsniegšanu Sabiedrībai ar ierobežotu atbildību “TALCE”.
7. Par atļaujas izsniegšanu SIA “Demontāža” būvniecības atkritumu pārstrādes vietas izveidei Darba ielā 3B, Pastendē, Ģibuļu pagastā, Talsu novadā.

Informatīvā daļa

8. Kopsavilkums par veikto Talsu novada pašvaldības tiltu tehnisko apsekošanu (galvenā inspekcija).
9. Par plānoto apbūves tiesību piešķiršanu Laidzes pagastā.
10. Publiskais pārskats par Talsu novada pašvaldības kapitālsabiedrībām un tai piederošajām kapitāla daļām 2023. gadā.
11. Par kapitālsabiedrību pārvaldību.

L. Pīlēģis jautā, kad tiks sniegta informācija par Sarkano Krustu?

A. Stūrmanis atbild, ka šobrīd nepietiekamo resursu dēļ nav iespējams sagatavot atbildi.

Informatīvā slēgtā daļa

1.§

Par situāciju Sīkragā, Kolkas pagastā

[...]

Plkst.10.10 tiek izsludināts sēdes pārtraukums

Plkst.10.10 G. Bērziņš pārtrauc dalību Zoom tiešsaistes platformā

Plkst. 10.16 sēde turpinās

Lēmjošā daļa

2.§

Par lokālpārplānojuma izstrādes uzsākšanu Kolkas pagasta teritorijas plānojuma grozīšanai nekustamā īpašuma “Brīzes” ar kadastra Nr. 88620070257 zemes vienībā ar kadastra apzīmējumu 88620070257

A. Stūrmanis, L. Laicāns, K. Vītols, V. Laiviņš, A. Pinkens, A. Kalniņš, A. Astrātovs

Ziņo L. Laicāns, saņemts iesniegums par detālpārplānojuma izstrādi nekustamajā īpašumā “Brīzes”, Kolkas pagastā. Īpašums sastāv no 23,57 ha plātībā, tas neatrodas ciema teritorijā. Pie iesnieguma pievienota lokālpārplānojuma izstrādes ierosinātāja iecere, mainīt nekustamajam īpašumam funkcionālo zonējumu no jauktas sabiedriskas nozīmes darījuma teritorijas uz meža teritorijas un meža teritoriju ar esošo apbūvi. Ņemot vērā, ka vēlme mainīt teritorijas plānojumu funkcionālo zonējumu, tad nepieciešams veikt teritorijas plānojumā grozījumus, vai izstrādāt lokālpārplānojumu. Šajā gadījumā ierosinājums izstrādāt lokālpārplānojumu. Nepieciešams pieņemt lēmumu par lokālpārplānojuma izstrādes uzsākšanu, darba uzdevumu apstiprināšanu un izstrādes vadītāja apstiprināšanu.

Plkst.10.18 Zoom tiešsaistes platforma pievienojas K. Kalniņš

Plkst.10.18 Zoom tiešsaistes platforma pievienojas A. Astrātovs

Plkst.10.20 pievienojas A. Kalniņš

Kristaps Vītols nekustamā īpašuma “Brīzes” īpašnieks, paskaidro sīkāk nepieciešamos saskaņojumus un grozījumus.

Viesturs Laiviņš, plānojuma izstrādātājs, papildina skaidrojumu par plānojuma grozījumiem.

Jautājumus uzdod A. Pinkens, A. Kalniņš, A. Astrātovs

A. Pinkens lūdz līdz Domes sēdei, Juridiskā, iepirkuma un kapitālsabiedrību uzraudzības departamenta, pirms lēmumprojekta saskaņošanas izvērtēt un saprast, vai ir legāli vienlaicīgi divi plānošanas dokumenti vienā zemes gabalā?

L. Laicāns ierosina, izvērtēt pirms papildināt lēmumprojekta punktu.

A. Stūrmanis aicina balsot par lēmumprojektu.

Par lēmumu balso:

“PAR” - 7 (Andis Astrātovs, Almants Kalniņš, Kalvis Kalniņš, Juzefa Kļava, Lauris Pīlēģis, Ainis Stūrmanis, Andis Āboliņš)

“PRET” - nav

“ATTURAS” - 2 (Aldis Pinkens, Māris Rozenbergs)

KOMITEJA NOLEMJ: Pieņemt lēmuma projektu “Par lokālplānojuma izstrādes uzsākšanu Kolkas pagasta teritorijas plānojuma grozīšanai nekustamā īpašuma “Brīzes” ar kadastra Nr. 88620070257 zemes vienībā ar kadastra apzīmējumu 88620070257”.

3.§

Par Rojas pagasta padomes 2004. gada 8. jūlija saistošo noteikumu Nr.3 “Par Rojas pagasta detālo plānojumu” atzīšanu par spēku zaudējušiem nekustamā īpašuma “Jaunburliņi” ar kadastra numuru 88820090273, zemes vienībā ar kadastra apzīmējumu 88820090740 daļā

A. Stūrmanis, L. Laicāns, A. Pinkens, A. Astrātovs

Ziņo L. Laicāns, ka saņemts iesniegumu no īpašnieka ar lūgumu atcelt detālplānojumu nekustamajā īpašumā “Jaunburliņi” daļā. Detālplānojums izstrādāts 2004. gadā saskaņā ar apstiprināto Rojas pagasta teritorijas plānojumu. Īpašnieks vēlas teritoriju sadalīt sīkāk, kas nav paredzēts detālplānojumā. Nepieciešams izdot saistošos noteikumus “Par Rojas pagasta padomes 2004. gada 8. jūlija saistošo noteikumu Nr.3 “Par Rojas pagasta detālo plānojumu” atzīšanu par spēku zaudējušiem nekustamā īpašuma “Jaunburliņi” ar kadastra numuru 88820090273, zemes vienībā ar kadastra apzīmējumu 88820090740 daļā”.

A. Pinkens iesaka lēmumprojektā veikt labojumus, lai uzsvars tiktu likts uz “*nekustamā īpašuma daļā*”.

Jautājumus uzdod A. Pinkens, A. Astrātovs

A. Stūrmanis aicina balsot par lēmumprojektu.

Par lēmumu balso:

9 (Andis Astrātovs, Almants Kalniņš, Kalvis Kalniņš, Juzefa Kļava, Aldis Pinkens, Lauris Pīlēģis, Māris Rozenbergs, Ainis Stūrmanis, Andis Āboliņš)

“PRET” - nav

“ATTURAS” - nav

KOMITEJA NOLEMJ: Pieņemt lēmuma projektu “Par Rojas pagasta padomes 2004. gada 8. jūlija saistošo noteikumu Nr.3 “Par Rojas pagasta detālo plānojumu” atzīšanu par spēku zaudējušiem nekustamā īpašuma “Jaunburliņi” ar kadastra numuru 88820090273, zemes vienībā ar kadastra apzīmējumu 88820090740 daļā”.

4.§

Par piedalīšanos Eiropas Sociālā fonda Plus 4.1.2. specifiskā atbalsta mērķa “Uzlabot vienlīdzīgu un savlaicīgu piekļuvi kvalitatīviem, ilgtspējīgiem un izmaksu ziņā pieejamiem veselības aprūpes, veselības veicināšanas un slimību profilakses pakalpojumiem, uzlabojot veselības aprūpes sistēmu efektivitāti un izturētspēju” 4.1.2.2. pasākumā “Veselības veicināšanas un slimību profilakses pasākumu īstenošanai vietējai

sabiedrībai” ar projektu “Veselības veicināšanas un slimību profilakses pasākumu īstenošana vietējai sabiedrībai Talsu novadā”

A. Stūrmanis, A. Dimante, A. Pinkens, A. Astrātovs

Ziņo A. Dimante, Talsu novada pašvaldība saņēma Centrālās finanšu un līgumu aģentūras uzaicinājumu sagatavot un iesniegt projekta pieteikumu Eiropas Sociālā fonda Plus 4.1.2.2. pasākumā “Veselības veicināšanas un slimību profilakses pasākumu īstenošanai vietējai sabiedrībai”. Projektu iesniegšanas termiņš- 2024.gada 2.oktobris. Pašvaldībai ir pieejams finansējums 277 596,00 EUR. tai skaitā 85% ir ESF+ finansējums 235 956,60 EUR un 15% ir valsts budžeta finansējums- 41 639,40 EUR. Pašvaldības līdzfinansējums projekta īstenošanai nav nepieciešams. Projekta mērķis ir uzlabot vienlīdzīgu un savlaicīgu pieejamību veselības veicināšanas un slimību profilakses pakalpojumiem, nodrošinot vietēja mēroga veselības veicināšanas un slimību profilakses pasākumus. Projekta sasniedzamais iznākuma rādītājs- atbalstu saņēmušas 43 pašvaldības un līdz 2029.gada 31.decembrim visas Latvijas pašvaldības nodrošinājušas rezultatīvo rādītāju- “iedzīvotāju skaits, kuri veselības apsvērumu dēļ ESF+ veselības veicināšanas pasākumu ietekmē ir mainījušas uztura un citus dzīvesveida paradumus- 50 000 iedzīvotāji”. Pašvaldībai projekts jāīsteno līdz 2029.gada 31. decembrim. Projekta ietvaros ir atbalstāmi veselības veicināšanas un slimību profilakses pasākumi Latvijas iedzīvotājiem visos vecuma posmos un dažādām mērķa grupām, kas novērstu priekšlaicīgu mirstību, darba nespēju, veicinātu dzīves kvalitāti un uzlabotu iedzīvotāju veselībratību šādās jomās: seksuālā un reproduktīvā veselība; atkarību mazināšana un profilakse traumatiska mazināšana; psihiskā veselība; veselīgs uzturs; fiziskās aktivitātes; veselības veicināšana un slimību profilakses uzlabošana; prenatālās un agrīnās bērnības vecāku prasmju programmas. Lemt par piedalīšanos projektā un apstiprināt projekta kopējās izmaksas.

Jautājumus uzdod A. Pinkens. A. Astrātovs.

A. Pinkens jautā, vai uz Domes sēdi būs sīkāka informācija par uzskaitītajiem pasākumiem? Lūgums informāciju pievienot pie lēmumprojektā.

A. Dimante atbild, ka uz Domes sēdi būs informācija.

A. Stūrmanis aicina balsot par lēmumprojektu.

Par lēmumu balso:

9 (Andis Astrātovs, Almants Kalniņš, Kalvis Kalniņš, Juzefa “PAR” - Kļava, Aldis Pinkens, Lauris Pīlēģis, Māris Rozenbergs, Ainis Stūrmanis, Andis Āboliņš)

“PRET” - nav

“ATTURAS” - nav

KOMITEJA NOLEMJ:

Pieņem lēmuma projektu “Par piedalīšanos Eiropas Sociālā fonda Plus 4.1.2. specifiskā atbalsta mērķa “Uzlabot vienlīdzīgu un savlaicīgu piekļuvi kvalitatīviem, ilgtspējīgiem un izmaksu ziņā pieejamiem veselības aprūpes, veselības veicināšanas un slimību profilakses pakalpojumiem, uzlabojot veselības aprūpes sistēmu efektivitāti un izturētspēju” 4.1.2.2. pasākumā “Veselības veicināšanas un slimību profilakses pasākumu īstenošanai vietējai sabiedrībai” ar projektu “Veselības veicināšanas un slimību profilakses pasākumu īstenošana vietējai sabiedrībai Talsu novadā””.

5.§

Par bieži sastopamo derīgo izraktenu ieguves atļaujas izsniegšanu Sabiedrībai ar ierobežotu atbildību “Jaunie celi”

A. Stūrmanis, J. Pauliņš

Ziņo J. Pauliņš, ka pašvaldībā saņemts Sabiedrības ar ierobežotu atbildību “Jaunie ceļi”, kurā lūgts izsniegt bieži sastopamo derīgo izrakteņu ieguves atļauju smilts – grants, smilts un mālsmilts atradnes “Vīdale” iecirknim “Jaunliepnieki”, kas atrodas nekustamajā īpašumā “Jaunliepnieki”, Dundagas pagastā, Talsu novadā. Derīgo izrakteņu atradnes pase un derīgo izrakteņu ieguves limits izsniegts uz laiku līdz 2049. gada 11. jūlijam, un Valsts vides dienests 2024. gada 12. jūlijā izdevis tehniskos noteikumus derīgo izrakteņu ieguvei. Lūgums izsniegt SIA “Jaunie ceļi” bieži sastopamo derīgo izrakteņu ieguves atļauju un zemes dzīļu izmantošanas nosacījumus smilts – grants, smilts un mālsmilts atradnei “Vīdale” iecirknim “Jaunliepnieki” nekustamajā īpašumā “Jaunliepnieki”, Dundagas pagastā, Talsu novadā, līdz 2049. gada 11. jūlijam. Iekasēt valsts nodevu par atļaujas izsniegšanu.

A. Stūrmanis aicina balsot par lēmumprojektu.

Par lēmumu balso:

9 (Andis Astrātovs, Almants Kalniņš, Kalvis Kalniņš, Juzefa “PAR” - Kļava, Aldis Pinkens, Lauris Pīlēģis, Māris Rozenbergs, Ainis Stūrmanis, Andis Āboliņš)

“PRET” - nav

“ATTURAS” - nav

KOMITEJA NOLEMJ: Pieņemt lēmuma projektu “Par bieži sastopamo derīgo izrakteņu ieguves atļaujas izsniegšanu Sabiedrībai ar ierobežotu atbildību “Jaunie ceļi””.

6.§

Par bieži sastopamo derīgo izrakteņu ieguves atļaujas izsniegšanu Sabiedrībai ar ierobežotu atbildību “TALCE”

A. Stūrmanis, J. Pauliņš, A. Pinkens

Ziņo J. Pauliņš, ka Talsu novada pašvaldībā saņemts Sabiedrības ar ierobežotu atbildību “TALCE”, iesniegums kurā lūgts pašvaldībai izsniegt bieži sastopamo derīgo izrakteņu ieguves atļauju smilts-grants un smilts atradnei “Jaunkalni II”, kas atrodas nekustamajā īpašumā “Jaunkalni”, Dundagas pagastā, Talsu novadā. Dundagas novada pašvaldība 2016. gadā izsniegusi uzņēmumam bieži sastopamo derīgo izrakteņu ieguves atļauju atradnē “Jaunkalni II”, kas ir derīga līdz 31.12.2024. Pēc uzņēmuma pieprasījuma Valsts vides dienests ir izsniedzis derīgo izrakteņu atradnes pasi un derīgo izrakteņu limitu, kas derīga līdz 2038. gada 31. decembrim, kā arī derīgo izrakteņu ieguves tehniskos noteikumus ar grozījumiem. Atļauja bieži sastopamo derīgo izrakteņu ieguvei tiek pieprasīta uz laiku līdz 2038. gada 31. decembrim. Izsniegt SIA “TALCE”, bieži sastopamo derīgo izrakteņu ieguves atļauju un zemes dzīļu izmantošanas nosacījumus smilts-grants un smilts atradnei “Jaunkalni II” 6,135 ha platībā līdz 2038. gada 31. decembrim.

A. Pinkens iesaka, lemjošajā daļā papildināt – īpašumam precīzi norādīt adresi un kadastra numuru, zemes vienības kadastra apzīmējums.

A. Stūrmanis aicina balsot par lēmumprojektu.

Par lēmumu balso:

9 (Andis Astrātovs, Almants Kalniņš, Kalvis Kalniņš, Juzefa “PAR” - Kļava, Aldis Pinkens, Lauris Pīlēģis, Māris Rozenbergs, Ainis Stūrmanis, Andis Āboliņš)

“PRET” - nav

“ATTURAS” - nav

Pieņemt lēmuma projektu “Par bieži sastopamo derīgo izrakteņu **KOMITEJA NOLEMJ:** ieguves atļaujas izsniegšanu Sabiedrībai ar ierobežotu atbildību “TALCE””.

7.§

Par atļaujas izsniegšanu SIA “Demontāža” būvniecības atkritumu pārstrādes vietas izveidei Darba ielā 3B, Pastendē, Ģibuļu pagastā, Talsu novadā

A. Stūrmanis, J. Pauliņš, A. Pinkens, K. Kalniņš, L. Pīlēģis

Ziņo J. Pauliņš, ka pašvaldība saņēmusi SIA “Demontāža” iesniegumu, kurā lūgts Pašvaldību sagatavot lēmumu par atļaujas izsniegšanu būvniecības atkritumu pārstrādes vietas izveidei Darba ielā 3B, Pastendē, Ģibuļu pagastā, Talsu novadā. Uzņēmums plāno izvietot portatīvas atkritumu pārstrādes un apstrādes iekārtas, kas būvgružus, piemēram, betonu samals līdz šķembas frakcijai, ko tālāk var izmantot būvniecībā. Paredzamais apsaimniekojamais būvgružu daudzums 70 000 tonnas gadā, no kuriem tiks pārstrādāti 65 000 tonnas būvgružu apjoma un būvgružus, kurus nevar pārstrādāt par šķembu, tālāk tiks nodoti citiem uzņēmumiem, kas veiks konkrētā atkrituma apsaimniekošanu. Darba ielā 3B, Pastendē, Ģibuļu pagastā, Talsu novadā ir jau noteikta funkcionālā zona – “Rūpnieciskās apbūves teritorija”, kurā kā galvenais izmantošanas veids noteikts arī atkritumu apsaimniekošanas un pārstrādes uzņēmumu apbūve, atkritumu (tai skaitā sadzīves, ražošanas un bīstamo atkritumu) savākšanas, pārkraušanas, šķirošanas, uzglabāšanas, reģenerācijas apbūve. Saskaņā ar Atkritumu apsaimniekošanas likumu pašvaldība pieņem lēmumus par jaunu sadzīves vai ražošanas atkritumu savākšanas, dalītas vākšanas, šķirošanas, sagatavošanas pārstrādei un reģenerācijas vai apglabāšanas iekārtu un infrastruktūras objektu, kā arī atkritumu poligonu izvietojumu savā administratīvajā teritorijā atbilstoši atkritumu apsaimniekošanas valsts plānam un reģionālajiem plāniem. Lūgums atļaut SIA “Demontāža” izveidot būvniecības atkritumu pārstrādes vietu Darba ielā 3B, Pastendē, Ģibuļu pagastā, Talsu novadā. Pēc lēmuma pieņemšanas, SIA “Demontāža” vērsties Valsts vides dienestā tehnisko noteikumu saņemšanai, kā arī veikt atbilstoša būvprojekta izstrādi, ievērojot atkritumu pārstrādes vietas izveides noteikumus.

Jautājumus uzdod A. Pinkens, K. Kalniņš, L. Pīlēģis.

A. Pinkens lūdz, lēmumprojektu uz Domes sēdi saskaņot ar kompetenta departamenta specialistiem. Par apbūves iespējām un plānotās darbības atbilstību teritorijas plānojumam.

A. Pinkens jautā, kur SIA “Atkritumu apsaimniekošanas sabiedrība “PIEJŪRA”” liek būvniecības atkritumus? Lūdz līdz domes sēdei noskaidrot situāciju.

J. Pauliņš atbild, ka nav informācija.

A. Pinkens jautā, vai sabiedrībai ir iespēja piedalīties procesā?

J. Pauliņš atbild, ka šobrīd nav atbilde, bet līdz Domes sēdei noskaidros.

A. Stūrmanis aicina balsot par lēmumprojektu.

Par lēmumu balso:

9 (Andis Astrātovs, Almants Kalniņš, Kalvis Kalniņš, Juzefa “PAR” - Kļava, Aldis Pinkens, Lauris Pīlēģis, Māris Rozenbergs, Ainis Stūrmanis, Andis Āboliņš)

“PRET” - nav

“ATTURAS” - nav

Pieņemt lēmuma projektu “Par atļaujas izsniegšanu SIA **KOMITEJA NOLEMJ:** “Demontāža” būvniecības atkritumu pārstrādes vietas izveidei Darba ielā 3B, Pastendē, Ģibuļu pagastā, Talsu novadā”.

Informatīvā daļa

8.§

Kopsavilkums par veikto Talsu novada pašvaldības tiltu tehnisko apsekošanu (galvenā inspekcija)

A. Stūrmanis, J. Pauliņš, A. Pinkens, L. Pīlēģis

Ziņo J. Pauliņš, ka Talsu novada pašvaldība 2024. gada 4. martā izsludināja iepirkumu par pašvaldības autoceļa tilta tehnisko apsekošanu, kā arī apsekošanas veikšanu. Par uzvarētāju tika atzīts SIA "Juris Rozīte" ar kopējo līgumsummu 8409,50 EUR ieskaitot pievienotās vērtības nodokli. Augustā tika saņemts visu 27 tiltu atzinumi, kuros norādīts katra tilta tehniskais stāvoklis un funkcionēšanas spēju noteiktie bojājumi, defekti, kas var ietekmēt tilta nestspēju, kā arī satiksmes drošību un uzturēšanas izmaksas, kā arī noteikti konstatēto bojājumu cēloņi un nepieciešamie pārbūves darbi. Atzinums nosūtīts pagasta apvienību pārvaldēm, lai iepazītos ar slēdzienu un veiktu visas nepieciešamās darbības tiem tiltiem, kuriem diezgan kritisks stāvoklis. Informācija tika nosūtīta pašvaldības kartogrāfam kurš informāciju ievada sistēmā, kā arī Finanšu grāmatvedības departamentam, jo atzinumiem pievienotas provizoriskās tāmes tiltu tehniskā stāvokļa uzlabošanai. Kritiskā stāvoklī ir viens tilts, kas atrodas Vandzenes pagasta teritorijā un šobrīd slēgts satiksmei. Rojas pagasta pārvalde veikusi darbības, lai uzlabotu tiltu stāvokli.

Jautājumus uzdod A. Stūrmanis, A. Pinkens, L. Pīlēģis

Plkst. 11.38 iziet A. Kalniņš

Plkst. 11.39 pievienojas A. Kalniņš

J. Kļava lūdz, nosūtīt deputātiem kopsavilkumu par tiltiem.

J. Pauliņš atbild, ka informācija tiks nosūtīta deputātiem.

L. Pīlēģis aicina informāciju nosūtīt arī Attīstības plānošanas, projektu vadības un tūrisma departamentam, attiecībā par informācijas sistēmu un saistībā ar naudas līdzekļu piesaisti.

KOMITEJA NOLEMJ: Pieņemt informāciju zināšanai.

Informatīvā daļa

9.§

Par plānoto apbūves tiesību piešķiršanu Laidzes pagastā

A. Stūrmanis, D. Tabulēvica, A. Pinkens, J. Kļava, A. Astrātovs

Ziņo D. Tabulēvica, ka tiks virzīts lēmumprojekts par aprūpes centra izveidi, kā arī tiks virzīts lēmums par apbūves tiesību piešķiršanu Laidzes pagastā. Tiek prezentēta karte, kur norādīta iespējamā apbūves teritorija.

Jautājumus uzdod A. Pinkens, J. Kļava, A. Astrātovs

Plkst. 11.53 iziet A. Kalniņš

Plkst. 11.55 pievienojas A. Kalniņš

A. Pinkens lūdz, lēmumprojektu virzot uz priekšu, pievienot līgumu, kartes vai citus dokumentus, kuri attiecas uz šo teritoriju.

J. Kļavas viedoklis, jautājumu neatbalstīs, jo nav pārlicība, ka šādas senioru mājas ir nepieciešamas. Netika veikta SVID analīze un pēc izvērtējuma risināt jautājumu. Sociālā dienesta vadītājas viedoklis, ka šobrīd pēc šāda pakalpojuma pieprasījums novadā nav.

Plkst.12.03 Zoom tiešsaistes platformā pieslēdzas G. Bērziņš

A. Pinkens iesaka, sagatavot vai paskaidrot, kad vai kurā brīdī pašvaldībai pastāv risks sākt piedalīties ar savu budžetu?

KOMITEJA NOLEMJ: Pieņemt informāciju zināšanai.

Informatīvā daļa

10.§

Publiskais pārskats par Talsu novada pašvaldības kapitālsabiedrībām un tai piederošajām kapitāla daļām 2023. gadā

A. Stūrmanis, L. Andersone, A. Pinkens

Ziņo L. Andersone par Publiskais pārskats par Talsu novada pašvaldības kapitālsabiedrībām un tai piederošajām kapitāla daļām 2023. gadā. Tiek demonstrēta prezentācija.

Jautājumus uzdod A. Pinkens.

KOMITEJA NOLEMJ: Pieņemt informāciju zināšanai.

Informatīvā daļa

11.§

Par kapitālsabiedrību pārvaldību

A. Stūrmanis, D. Slavinska, L. Pīlēģis, A. Pinkens, A. Rozenfelds

Ziņo D. Slavinska, uz Attīstības komiteju tika uzdots uzdevums sagatavot kapitālsabiedrību uzraudzības speciālistu viedokli par SIA "Talsu ūdens" audita rezultātiem un par šādas situācijas veidošanos. Datnēs pievienots kopsavilkums, kur apkopots katras kapitālsabiedrības pārvaldībā iesaistītās puses kompetences, pienākumi un atbildība. Skaidro noteiktos kritērijus ārējos normatīvajos aktos un Talsu novada pašvaldības kapitālsabiedrību pārvaldības kārtībā. Skaidro SIA "Talsu Ūdens" reorganizāciju un audita rezultātus.

K. Kalniņš nav redzams Zoom tiešsaistes platformā no plkst. 12.18 līdz plkst.12.22

Jautājumus uzdod L. Pīlēģis, A. Pinkens.


A. Rozenfelds papildina, ka uzņēmumam ir dots uzdevums auditā norādītās lietas sakārtot.
Plkst.12.35 A. Astrātovs iziet no Zoom tiešsaistes platformas

KOMITEJA NOLEMJ: Pieņemt informāciju zināšanai.

Sēde slēgta plkst. 12.41

Sēdes vadītājs	(paraksts*)	Ainis Stūrmanis
Sēdes protokoliste	(paraksts*)	Aija Šprunka

*ŠIS DOKUMENTS IR PARAKSTĪTS AR DROŠU ELEKTRONISKO PARAKSTU UN SATUR LAIKA ZĪMOGU



Latvijas Republika

TALSU NOVADA PAŠVALDĪBAS DOME

Nodokļu maksātāja reģistrācijas Nr.90009113532
Kareivju iela 7, Talsi, Talsu nov., LV-3201, tālr. 63232110, e-pasts pasts@talsi.lv

PROJEKTS

LĒMUMS

(PROTOKOLS Nr._____, _____punkts)

Talsos

_____.2024.

Nr. _____

Par lokālplānojuma izstrādes uzsākšanu Kolkas pagasta teritorijas plānojuma grozīšanai nekustamā īpašuma “Brīzes” ar kadastra Nr. 88620070257 zemes vienībā ar kadastra apzīmējumu 88620070257

Talsu novada pašvaldībā 2024. gada 8. augustā saņemts Kristapa Vītola (turpmāk – Lokālplānojuma izstrādes ierosinātājs) iesniegums, reģistrēts ar Nr. TNPCP/24/12-25/5815/S, kurā lūgts pieņemt lēmumu par lokālplānojuma izstrādes uzsākšanu nekustamā īpašuma “Brīzes” ar kadastra Nr. 88620070257 zemes vienībai ar kadastra apzīmējumu 88620070257 (turpmāk – Nekustamais īpašums “Brīzes”).

Nekustamais īpašums “Brīzes” atrodas Kolkas pagastā, Talsu novadā, tā platība ir 23,57 ha un īpašuma tiesības ir reģistrētas Lokālplānojuma izstrādes ierosinātajam Kolkas pagasta zemesgrāmatas nodalījumā Nr.447.

Saskaņā ar Kolkas pagasta teritorijas plānojumu (Dundagas novada domes 2010. gada 25. augusta saistošie noteikumi Nr.21 “Dundagas novada Kolkas pagasta teritorijas plānojums ar grozījumiem. Grafiskā daļa, teritorijas izmantošanas un apbūves noteikumi”) Nekustamajam īpašumam “Brīzes” noteikta funkcionālā zona – “Jauktas sabiedriskas nozīmes/darījuma teritorijas (SD)”, kurās kur primārā zemes, ēkas un būves vai tās daļas izmantošana kalpo sabiedriskiem nolūkiem (ietver valsts un pašvaldības, reliģijas, izglītības, kultūras, zinātnes, ārstniecības, sociālās aprūpes, labdarības vai citas līdzīgas nekomerciālas iestādes), tūrisma uzņēmējdarbībai (ietver viesu izmitināšanas un apkalpošanas mītnes, telšu laukumus, izstāžu/semināru centrus, tirdzniecību un pakalpojumus); ražošanai tūrisma un rekreācijas nozares atbalstam, ja tā neatstāj būtisku ietekmi uz kaimiņu zemes vienībām.

Saskaņā ar Lokālplānojuma izstrādes ierosinātāja iesniegto lokālplānojuma izstrādes ieceri, izstrādes mērķis ir mainīt Nekustamā īpašuma “Brīzes” funkcionālo zonējumu no “Jauktas sabiedriskas nozīmes/darījuma teritorijas (SD)” 23.57 ha platībā uz Mežu teritorija (M) 23,39 ha platībā un Mežu teritorija (M) ar esošo apbūvi 0,18 ha platībā. Lokālplānojuma teritorijā paredzēta esošās apbūves revitalizēšana, mainot būvju lietošanas veidu no Sakaru ēkas, stacijas, termināļi un ar tām saistītās ēkas (1241) uz individuālās ģimeņu mājas (1100).

Saskaņā ar Teritorijas attīstības plānošanas likuma 1.panta 9.punktu lokālplānojums ir vietējās pašvaldības ilgtermiņa teritorijas attīstības plānošanas dokuments, kuru izstrādā novada pilsētai vai tās daļai kāda plānošanas uzdevuma risināšanai vai teritorijas plānojuma detalizēšanai vai grozīšanai. Savukārt likuma 23.panta ceturtajā daļā noteikts, ka vietējās pašvaldības teritorijas plānojumā noteiktā funkcionālā zonējuma vai teritorijas izmantošanas un apbūves noteikumu izmaiņas izstrādā kā vietējās pašvaldības teritorijas plānojuma grozījumus vai kā lokālplānojumu atbilstoši šā likuma 24.panta trešajai daļai, kur noteikts, ka pēc vietējās

pašvaldības ilgtspējīgas attīstības stratēģijas spēkā stāšanās lokālplānojumā var grozīt vietējās pašvaldības teritorijas plānojumu, ciktāl lokālplānojums nav pretrunā ar vietējās pašvaldības ilgtspējīgas attīstības stratēģiju.

Lokālplānojuma teritorijā plānotā darbība atbilstoši Talsu novada ilgtspējīgas attīstības stratēģijai 2022. – 2040. gadam atbilst stratēģiskajam mērķim “SM2 – Ilgtspējīga un daudzveidīga vide un mobilitāte” un ilgtermiņa prioritātei “IP3 – Līdzsvarota un mūsdienīga pilsētu, ciemu, piekrastes un lauku attīstība”.

Ministru kabineta 2014. gada 14. oktobra noteikumu Nr.628 “Noteikumi par pašvaldību teritorijas attīstības plānošanas dokumentiem” (turpmāk – MK noteikumi Nr.628) 75.punktā noteikts, ka pašvaldības dome pieņem lēmumu par teritorijas plānojuma vai lokālplānojuma izstrādes uzsākšanu, apstiprina darba uzdevumu un izstrādes vadītāju, savukārt 76.punktā noteikts, ka, ja lokālplānojumu izstrādā, lai grozītu teritorijas plānojumu, lokālplānojuma nepieciešamību pamato pašvaldības domes lēmumā par lokālplānojuma izstrādes uzsākšanu un atspoguļo tā nosaukumā.

MK noteikumu Nr.628 132.punkts nosaka, ka, pašvaldība vienojas ar lokālplānojuma vai detālplānojuma ierosinātāju par tā izstrādi, noslēdzot attiecīgu līgumu. Līgumā nosaka pušu tiesības, pienākumus un atbildību un to pievieno pašvaldības lēmumam par lokālplānojuma vai detālplānojuma izstrādes uzsākšanu.

Pamatojoties uz Teritorijas attīstības plānošanas likuma 1.panta 9.punktu, 12.panta pirmo daļu, 24.panta pirmo un otro daļu, Ministru kabineta 2014. gada 14. oktobra Ministru kabineta noteikumu Nr.628 “Noteikumi par pašvaldību teritorijas attīstības plānošanas dokumentiem” 75., 76., 77., 78., 132.punktu, ņemot vērā Talsu novada pašvaldības domes Attīstības komitejas 2024. gada __. __ atzinumu,

Talsu novada pašvaldības dome nolemj:

- 1) Uzsākt lokālplānojuma izstrādi Kolkas teritorijas plānojuma grozīšanai nekustamā īpašuma “Brīzes” ar kadastra Nr. 88620070257, zemes vienībai ar kadastra apzīmējumu 88620070257 (turpmāk – Lokālplānojums).
- 2) Apstiprināt darba uzdevumu Lokālplānojuma izstrādei (1.pielikums).
- 3) Apstiprināt Talsu novada pašvaldības centrālās pārvaldes Attīstības plānošanas, projektu vadības un tūrisma departamenta Attīstības plānošanas nodaļas vadītāju Lauris Laicānu par Lokālplānojuma izstrādes vadītāju.
- 4) Uzdot Talsu novada pašvaldības izpilddirektoram mēneša laikā no lēmuma spēkā stāšanās slēgt līgumu par Lokālplānojuma izstrādi un finansēšanas kārtību ar Lokālplānojuma izstrādes ierosinātāju (2.pielikums).
- 5) Uzdot Talsu novada pašvaldības centrālās pārvaldes Attīstības plānošanas, projektu vadības un tūrisma departamentam:
 - 5.1. pieņemto lēmumu piecu darbadienu laikā pēc tā spēkā stāšanās ievietot Teritorijas attīstības plānošanas informācijas sistēmā (TAPIS) un Talsu novada pašvaldības tīmekļvietnē www.talsunovads.lv;
 - 5.2. paziņojumu par Lokālplānojuma izstrādes uzsākšanu ievietot Talsu novada pašvaldības tīmekļvietnē www.talsunovads.lv un pašvaldības informatīvajā izdevumā “Talsu Novada Ziņas”.

Domes priekšsēdētājs

A. Āboliņš

Laicāns 22018236
lauris.laicans@talsi.lv

Lēmumu nosūtīt:

1. Kristapam Vītolam;
2. Attīstības plānošanas, projektu vadības un tūrisma departamentam;
3. Talsu novada būvvaldei.

“Par lokālplānojuma izstrādes uzsākšanu Kolkas pagasta teritorijas plānojuma grozīšanai nekustamā īpašuma “Brīzes” ar kadastra Nr. 88620070257 zemes vienībā ar kadastra apzīmējumu 88620070257”

Darba uzdevums

lokālplānojuma izstrādei Kolkas pagasta teritorijas plānojuma grozīšanai nekustamā īpašuma “Brīzes” ar kadastra Nr. 88620070257 zemes vienībā ar kadastra apzīmējumu 88620070257

1. Normatīvie akti un attīstības plānošanas dokumenti, kas obligāti ņemami vērā izstrādājot lokālplānojumu

- 1.1. Teritorijas attīstības plānošanas likums.
- 1.2. Aizsargjoslu likums.
- 1.3. Likums “Par ietekmes uz vidi novērtējumu”.
- 1.4. Ministru kabineta 2014. gada 14. oktobra noteikumi Nr.628 “Noteikumi par pašvaldību teritorijas attīstības plānošanas dokumentiem” (turpmāk – MK noteikumi Nr.628).
- 1.5. Ministru kabineta 2013. gada 30. aprīļa noteikumi Nr. 240 “Vispārīgie teritorijas plānošanas, izmantošanas un apbūves noteikumi” (turpmāk – MK Noteikumi Nr.240).
- 1.6. Ministru kabineta 2009. gada 25. augusta noteikumi Nr.970 “Sabiedrības līdzdalības kārtība attīstības plānošanas procesā” (turpmāk – MK noteikumi Nr.970).
- 1.7. Talsu novada ilgtspējīgas attīstības stratēģija 2022. – 2040. gadam.
- 1.8. Dundagas novada domes 2010. gada 25. augusta saistošie noteikumi Nr.21 “Dundagas novada Kolkas pagasta teritorijas plānojums ar grozījumiem. Grafiskā daļa, teritorijas izmantošanas un apbūves noteikumi” (turpmāk – Kolkas pagasta teritorijas plānojums).

2. Lokālplānojuma izstrādes mērķis

Lokālplānojuma izstrādes mērķis ir nekustamā īpašuma “Brīzes” ar kadastra Nr. 88620070257 zemes vienībai ar kadastra apzīmējumu 88620070257 mainīt funkcionālo zonējumu no “Jauktas sabiedriskas nozīmes/darījuma teritorijas (SD)” uz funkcionālo zonējumu “Mežu teritorija (M)”.

3. Lokālplānojuma izstrādes pamatojums

Kristapa Vītola iesniegums (reģistrēts 2024. gada 8. augustā ar Nr. TNPCP/24/12-25/5815/S), kurā lūgts pieņemt lēmumu par lokālplānojuma izstrādes uzsākšanu nekustamā īpašuma “Brīzes” ar kadastra Nr. 88620070257 zemes vienībai ar kadastra apzīmējumu 88620070257. Teritorijas attīstības plānošanas likuma 1.panta 9.punkts nosaka, ka lokālplānojums ir vietējās pašvaldības ilgtermiņa teritorijas attīstības plānošanas dokuments, kuru izstrādā novada pilsētai vai tās daļai kāda plānošanas uzdevuma risināšanai vai teritorijas plānojuma detalizēšanai vai grozīšanai.

Teritorijas attīstības plānošanas likuma 23.panta ceturrtā daļa nosaka, ka vietējās pašvaldības teritorijas plānojumā noteiktā funkcionālā zonējuma vai teritorijas izmantošanas un apbūves noteikumu izmaiņas izstrādā kā vietējās pašvaldības teritorijas plānojuma grozījumus vai kā lokālplānojumu atbilstoši šā likuma 24.panta trešajai daļai, kur noteikts, ka pēc vietējās pašvaldības ilgtspējīgas attīstības stratēģijas spēkā stāšanās lokālplānojumā var grozīt vietējās pašvaldības teritorijas plānojumu, ciktāl lokālplānojums nav pretrunā ar vietējās pašvaldības ilgtspējīgas attīstības stratēģiju.

Lokālplānojuma teritorijā plānotā darbība atbilstoši Talsu novada ilgtspējīgas attīstības stratēģijai 2022. – 2040. gadam atbilst stratēģiskajam mērķim “SM2 – Ilgtspējīga un daudzveidīga vide un mobilitāte” un ilgtermiņa prioritātei “IP3 – Līdzsvarota un mūsdienīga pilsētu, ciemu, piekrastes un lauku attīstība, kur prioritāte vērsta uz dzīves vietas, mājokļu attīstību kā arī pilsētvides kvalitāti”.

4. Lokālplānojuma teritorija

Nekustamā īpašuma “Brīzes” ar kadastra Nr. 88620070257, zemes vienība ar kadastra apzīmējumu 88620070257.



5. Lokālplānojuma izstrādes uzdevumi:

- 5.1. Veikt Kolkas pagasta teritorijas plānojuma grozījumus, paredzot atbilstošu funkcionālo zonu vai zonas un apbūves rādītājus atbilstoši MK noteikumiem Nr.240.
- 5.2. Precizēt apgrūtinātās teritorijas un objektus, kuriem noteiktas aizsargjoslas.
- 5.3. Lokālplānojumu izstrādāt Teritorijas attīstības plānošanas sistēmā (TAPIS), ievērojot citos normatīvajos aktos noteiktās prasības un Vides aizsardzības un reģionālās attīstības ministrijas noteiktās vadlīnijas.
- 5.4. Lokālplānojuma izstrādi veikt MK noteikumu Nr.628 noteiktajā kārtībā.

5.5. Lokāplānojuma saturu veidot atbilstoši Noteikumu Nr.628 noteiktajai kārtībai un šī Darba uzdevuma prasībām.

5.6. Nepieciešamības gadījumā nodrošināt stratēģiskā ietekmes uz vidi novērtējuma veikšanu Lokāplānojumam.

6. Institūcijas, no kurām nepieciešams saņemt nosacījumus lokāplānojuma izstrādei un atzinumus par izstrādātajām lokāplānojuma redakcijām:

6.1. Valsts vides dienests.

6.2. VSIA "Latvijas valsts ceļi".

6.3. Veselības inspekcija.

6.4. AS "Sadales tīkls".

6.5. Valsts ugunsdzēsības un glābšanas dienests.

6.6. Dabas aizsardzības pārvalde.

7. Plānotie sabiedrības līdzdalības veidi un pasākumi:

7.1. Lokāplānojuma publiskās apspriešanas procesu organizēt atbilstoši MK noteikumos Nr.628 noteiktajai kārtībai un paredzētajiem sabiedrības līdzdalības pasākumiem, ciktāl tas nav pretrunā citām spēkā esošajām likumdošanas normām.

7.2. Lokāplānojuma izstrādes procesā sabiedrības iesaistei un informēšanai ievērot MK noteikumus Nr.970.

7.3. Informāciju par Lokāplānojuma izstrādes procesu ievietot pašvaldības tīmekļa vietnē www.talsunovads.lv un publicēt Talsu novada pašvaldības informatīvajā izdevumā "Talsu Novada Ziņas" vai citos izdevumos pēc nepieciešamības.

7.4. Publiskās apspriešanas laikā iespēju iepazīties ar Lokāplānojuma redakcijas materiāliem nodrošināt Talsu novada pašvaldības telpās Kolkas pagastā, pašvaldības tīmekļa vietnē www.talsunovads.lv un valsts vienotajā ģeoportālā www.geolatvija.lv.

8. Lokāplānojuma izstrādes laiks

Ja divu gadu laikā no līguma par lokāplānojuma izstrādi un finansēšanu parakstīšanas Talsu novada pašvaldībā netiek iesniegts lokāplānojuma projekts vai pārskats par lokāplānojuma izstrādes norisi, Talsu novada dome ir tiesīga izskatīt jautājumu par lokāplānojuma izstrādes pārtraukšanu.

Talsu novada domes _____.2024. lēmumam Nr. ____
“Par lokālplānojuma izstrādes uzsākšanu Kolkas pagasta teritorijas plānojuma grozīšanai
nekustamā īpašuma “Brīzes” ar kadastra Nr. 88620070257
zemes vienībā ar kadastra apzīmējumu 88620070257”

**LĪGUMS Nr. _____
par lokālplānojuma izstrādi un finansēšanu**

Datums skatāms laika zīmogā

Talsu novada pašvaldība, reģistrācijas Nr. 90009113532 (turpmāk – Pašvaldība), tās
izpilddirektora _____ personā, kurš rīkojas saskaņā ar Talsu novada pašvaldības
nolikumu, no vienas puses un

_____, reģistrācijas Nr. _____, juridiskā adrese _____
(turpmāk – Lokālplānojuma izstrādes ierosinātājs), no otras puses, turpmāk tekstā katrs
atsevišķi vai kopā arī – Puses,

pamatojoties uz Teritorijas attīstības plānošanas likuma 12.pantu, Ministru kabineta
2014. gada 14. oktobra noteikumiem Nr. 628 “Noteikumi par pašvaldību teritorijas attīstības
plānošanas dokumentiem” (turpmāk – MK noteikumi Nr.628), Talsu novada pašvaldības
domes 2024. gada _____. _____ lēmumu Nr. ____ “Par lokālplānojuma izstrādes uzsākšanu
Kolkas pagasta teritorijas plānojuma grozīšanai nekustamā īpašuma “Brīzes” ar kadastra Nr.
88620070257 zemes vienībā ar kadastra apzīmējumu 88620070257”, (turpmāk – Lēmums),
noslēdz šādu līgumu (turpmāk – Līgums):

1. Līguma priekšmets

Pašvaldība apņemas nodrošināt lokālplānojuma ar kuru tiek grozīts Kolkas pagasta
teritorijas plānojums nekustamā īpašuma “Brīzes” ar kadastra Nr. 88620070257, zemes
vienībā ar kadastra apzīmējumu 88620070257 (turpmāk – Lokālplānojums) izstrādes
vadīšanu, un Lokālplānojuma izstrādes ierosinātājs apņemas finansēt un izstrādāt
Lokālplānojumu saskaņā ar spēkā esošajiem normatīvajiem aktiem, Lēmuma darba
uzdevumu, institūciju nosacījumiem un Līguma noteikumiem.

2. Lokālplānojuma izstrādātājs

- 2.1. Lokālplānojuma izstrādes ierosinātājs, pamatojoties uz MK noteikumiem Nr.628, par
Lokālplānojuma izstrādātāju ir izvēlējis _____ (turpmāk – Lokālplānojuma
izstrādātājs).
- 2.2. Lokālplānojuma izstrādes ierosinātājs apliecina, ka Lokālplānojuma izstrādātājs atbilst
MK noteikumiem Nr.628 137.punktam, kas nosaka, ka plānošanas dokumentus var
izstrādāt personas, kuras ir ieguvušas vismaz otrā līmeņa augstāko vai akadēmisko
izglītību vides, dabas, sociālo vai inženierzinātņu jomā un kurām ir atbilstošas zināšanas,
prasmes un praktiskā darba pieredze plānošanas dokumentu izstrādē un 139.punktam, kas
nosaka, ka lokālplānojuma grafisko daļu var izstrādāt personas, kuras atbilst normatīvajos
aktos par ģeotelpisko informāciju noteiktajām prasībām ģeodēziskās un kartogrāfiskās
darbības veikšanai.
- 2.3. Pamatojoties uz MK noteikumu Nr.628 13.punktu, piekļuves tiesības Lokālplānojuma
izstrādei Teritorijas attīstības plānošanas sistēmā (turpmāk – TAPIS) Pašvaldība piešķir
Līguma 2.1.punktā norādītajam Lokālplānojuma izstrādātājam.

3. Lokālplānojuma finansēšanas avoti

- 3.1. Lokālplānojuma izstrādi finansē un visas ar to saistītās izmaksas sedz Lokālplānojuma
izstrādes ierosinātājs.

- 3.2. Lokālpilnojumuma izstrādes ierosinātājs apņemas segt izdevumus par paziņojumu, kas saistīti ar Līguma izpildi un Lokālpilnojumuma izstrādi, publicēšanu Latvijas Republikas oficiālajā izdevumā "Latvijas Vēstnesis".

4. Pušu tiesības un pienākumi

- 4.1. Pašvaldības pienākumi un tiesības:
 - 4.1.1. pieņemt lēmumu par Lokālpilnojumuma izstrādes uzsākšanu, darba uzdevuma un plānojuma izstrādes vadītāja apstiprināšanu;
 - 4.1.2. sagatavot visas likumdošanā noteiktās publikācijas un ievietot informāciju pašvaldības interneta vietnē www.talsunovads.lv, TAPIS un informatīvajā izdevumā "Talsu Novada Ziņas";
 - 4.1.3. informēt Lokālpilnojumuma darba uzdevumā minētās institūcijas par Lokālpilnojumuma izstrādes uzsākšanu un lūgt izsniegt nosacījumus Lokālpilnojumuma izstrādei;
 - 4.1.4. izskatīt iesniegto Lokālpilnojumuma redakciju un pieņemt lēmumu par tās nodošanu publiskajai apspriešanai;
 - 4.1.5. pieprasīt un saņemt atzinumus no Lēmuma darba uzdevumā minētajām institūcijām;
 - 4.1.6. piedalīties Lokālpilnojumuma publiskās apspriešanas sapulcēs;
 - 4.1.7. iepazīties ar Lokālpilnojumuma izstrādes ierosinātāja iesniegto Lokālpilnojumuma redakciju, par kuru notikusi publiskā apspriešana, un pieņemt lēmumu par Lokālpilnojumuma apstiprināšanu vai pilnveidošanu;
 - 4.1.8. ievietot publikāciju Latvijas Republikas oficiālajā izdevumā "Latvijas Vēstnesis".
- 4.2. Lokālpilnojumuma izstrādes ierosinātāja tiesības un pienākumi:
 - 4.2.1. saņemt visu Pašvaldības rīcībā esošo informāciju par Lokālpilnojumuma izstrādi;
 - 4.2.2. atbilstoši normatīvo aktu prasībām veikt visas darbības ietekmes uz vidi stratēģiskā novērtējuma izstrādes nepieciešamības izvērtēšanai un nepieciešamības gadījumā izstrādāt stratēģiskās ietekmes uz vidi novērtējuma dokumentāciju;
 - 4.2.3. iesniegt Pašvaldībā sagatavotus Lokālpilnojumuma redakcijas materiālus, nepieciešamības gadījumā, pēc Pašvaldības pieprasījuma, veikt attiecīgos labojumus tajā;
 - 4.2.4. organizēt vai uzdot Lokālpilnojumuma izstrādātājam organizēt publisko apspriešanu un publiskās apspriešanas sanāksmi (-es);
 - 4.2.5. piedalīties vai uzdot Lokālpilnojumuma izstrādātājam piedalīties Lokālpilnojumuma publiskās apspriešanas sanāksmēs;
 - 4.2.6. veikt Lokālpilnojumuma redakcijas, ja par to pieņemts attiecīgs lēmums, pilnveidošanu atbilstoši institūciju atzinumiem un saņemtajiem priekšlikumiem vai redakcionālu kļūdu labošanu;
 - 4.2.7. informēt Pašvaldību par visiem apstākļiem, kas atklājušies Lokālpilnojumuma izstrādes procesā un var neparedzēti ietekmēt šī Līguma izpildi, kā arī rakstveidā saskaņot ar Pašvaldību jebkuru Līguma izpildes procesā radušos nepieciešamo atkāpi no Līguma noteikumiem.

5. Pušu saistības

- 5.1. Lokālpilnojumuma izstrādes ierosinātājs atbild par Lokālpilnojumuma izstrādi atbilstoši normatīvo aktu un Pašvaldības izvirzītajām prasībām un par sniegto ziņu patiesumu.
- 5.2. Lokālpilnojumuma izstrādes ierosinātājam ir pienākums sadarboties ar Pašvaldību Lokālpilnojumuma izstrādē.
- 5.3. Pusēm ir tiesības veikt nepieciešamās tikšanās un pārrunas, kā arī izpildīt citas saskaņotas darbības, kas saistītas ar Līguma izpildi.
- 5.4. Pašvaldība negarantē Lokālpilnojumuma izstrādes ierosinātājam atmaksāt Lokālpilnojumuma izstrādāšanā ieguldītos līdzekļus.

6. Strīdu izskatīšanas kārtība

- 6.1. Strīdi, kas rodas Līguma neizpildes gadījumā, tiek risināti sarunu ceļā.
- 6.2. Ja sarunu ceļā viena mēneša laikā Puses nevar panākt vienošanos, tad strīds tiek risināts normatīvajos aktos noteiktajā kārtībā Administratīvajā tiesā.

7. Papildus nosacījumi.

- 7.1. Līgums stājas spēkā dienā, kad to ir parakstījusi pēdējā no Pusēm un ir spēkā līdz tajā paredzēto Pušu saistību izpildei, izņemot 7.2.punktā noteikto.
- 7.2. Ja divu gadu laikā no līguma par Lokālpilnojumā izstrādi un finansēšanu parakstīšanas Pašvaldībā netiek iesniegts Lokālpilnojumā projekts vai pārskats par Lokālpilnojumā izstrādes norisi, Pašvaldības dome ir tiesīga izskatīt jautājumu par Lokālpilnojumā izstrādes pārtraukšanu. Šajā gadījumā atsevišķa vienošanās par Līguma izbeigšanu nav nepieciešama, un Puses vienojas, ka Līgums zaudēs spēku dienā, kādā stāsies spēkā Pašvaldības domes lēmums par Lēmuma atcelšanu.
- 7.3. Puses ir tiesīgas izbeigt Līgumu:
 - 7.3.1. savstarpēji rakstiski par to vienojoties;
 - 7.3.2. katra no pusēm ir tiesīga vienpusēji atkāpties no Līguma, ja otra puse nepilda šajā Līgumā nolīgtais saistības un 10 darba dienu laikā no brīdinājuma saņemšanas dienas nav novērsusi brīdinājumā norādītos trūkumus.
- 7.4. Līgums var tikt grozīts, Pusēm savstarpēji rakstveidā vienojoties.
- 7.5. Visas pārējās Pušu savstarpējās tiesiskās attiecības, kas nav minētas šajā Līgumā, regulējamas saskaņā ar Latvijas Republikā spēkā esošajiem normatīvajiem aktiem.
- 7.6. Līgums noformēts un parakstīts divos eksemplāros uz 3 (trīs) lapām ar vienādu juridisku spēku.

(vai)

Līgums sagatavots un parakstīts elektroniski ar drošu elektronisko parakstu, kas satur laika zīmogu un tas ir pieejams abām Pusēm. Līguma parakstīšanas datums ir pēdējā parakstītāja pievienotā laika zīmoga datums un laiks.

8. Pušu rekvizīti:

Lokālpilnojumā izstrādes ierosinātājs:

/ _____ /


Domes priekšsēdētājs

Pašvaldība:

Talsu novada pašvaldība
Kareivju iela 7, Talsi, Talsu nov., LV-3201
Reģ.Nr. 90009113532
AS SEB banka
Konts: LV49UNLA0028700130033

/ _____ /

A. Āboliņš



Latvijas Republika

TALSU NOVADA PAŠVALDĪBAS DOME

Nodokļu maksātāja reģistrācijas Nr.90009113532
Kareivju iela 7, Talsi, Talsu nov., LV-3201, tālr. 63232110, e-pasts pasts@talsi.lv

PROJEKTS

LĒMUMS

(PROTOKOLS Nr._____, _____punkts)

Talsos

Nr. _____

Par Rojas pagasta padomes 2004. gada 8. jūlija saistošo noteikumu Nr.3 “Par Rojas pagasta detālo plānojumu” atzīšanu par spēku zaudējušiem nekustamā īpašuma “Jaunburliņi” ar kadastra numuru 88820090273, zemes vienībā ar kadastra apzīmējumu 88820090740 daļā

Talsu novada pašvaldībā 2024. gada 12. augustā saņemts Alvja Liepiņa iesniegums, reģistrēts ar Nr. TNPCP/24/12-25/5876/S, kurā lūgts atcelt detālplānojumu K-3 nekustamā īpašuma “Jaunburliņi” ar kadastra numuru 88820090273, zemes vienībā ar kadastra apzīmējumu 88820090740 (turpmāk – Nekustamais īpašums “Jaunburliņi”).

Nekustamā īpašuma “Jaunburliņi” īpašuma tiesības reģistrētas Alvim Liepiņam Rojas pagasta zemesgrāmatas nodaļījumā Nr. 100000400464.

Nekustamais īpašums “Jaunburliņi” atrodas Rojas pagastā, Kaltenes ciemā, detālplānojuma “Rojas pagasts Kaltene kods K-3” (saistošie noteikumi Nr.3 “Par Rojas pagasta detālo plānojumu”, apstiprināti Rojas pagasta padomes 08.07.2004. sēdē Nr.7) (turpmāk – Detālplānojums) teritorijā.

Izvērtējot Detālplānojuma īstenošanu ir secināts, ka Nekustamā īpašuma “Jaunburliņi” īstenošana nenotiek saskaņā ar Detālplānojumu (iepriekš veikta tā sadale neatbilstoši Detālplānojumam).

Ņemot vērā, ka ir saņemts Detālplānojuma teritorijas zemes īpašnieka iesniegums par detālplānojuma atcelšanu un saskaņā ar Teritorijas attīstības plānošanas likuma 29.pantu detālplānojums ir spēkā līdz to atceļ vai atzīst par spēku zaudējušu, tā atzīšana par spēku zaudējušu daļā var notikt tikai ar saistošajiem noteikumiem.

Pamatojoties uz Teritorijas attīstības plānošanas likuma 29.pantu, ņemot vērā Talsu novada pašvaldības domes Attīstības komitejas 2024. gada 10. septembra atzinumu,

Talsu novada pašvaldības dome nolemj:

1. Izdot saistošos noteikumus Nr.____ “Par Rojas pagasta padomes 2004. gada 8. jūlija saistošo noteikumu Nr.3 “Par Rojas pagasta detālo plānojumu” atzīšanu par spēku zaudējušiem nekustamā īpašuma “Jaunburliņi” ar kadastra numuru 88820090273, zemes vienībā ar kadastra apzīmējumu 88820090740 daļā” (pielikums).
2. Uzdot Talsu novada pašvaldības centrālās pārvaldes Attīstības plānošanas, projektu vadības un tūrisma departamentam:

2.1. pieņemto lēmumu un saistošos noteikumus piecu darbadienu laikā pēc tā spēkā stāšanās ievietot Teritorijas attīstības plānošanas informācijas sistēmā (TAPIS) un Talsu novada pašvaldības tīmekļvietnē www.talsunovads.lv;

2.2. saistošos noteikumus publicēt oficiālajā izdevumā "Latvijas Vēstnesis";

2.3. paziņojumu par saistošo noteikumu apstiprināšanu ievietot Talsu novada pašvaldības tīmekļvietnē www.talsunovads.lv un pašvaldības informatīvajā izdevumā "Talsu Novada Ziņas".

Domes priekšsēdētājs


A. Āboliņš

Laicāns 22018236

lauris.laicans@talsi.lv

Lēmumu nosūtīt:

1. Alvim Lapiņam;
2. Attīstības plānošanas, projektu vadības un tūrisma departamentam;
3. Talsu novada būvvaldei.



Latvijas Republika

TALSU NOVADA PAŠVALDĪBAS DOME

Nodokļu maksātāja reģistrācijas Nr.90009113532

Kareivju iela 7, Talsi, Talsu nov., LV-3201, tālr. 63232110, e-pasts pasts@talsi.lv

PROJEKTS

__.09.2024.

Saistošie noteikumi Nr. __
(protokols Nr. __, __.punkts, lēmums Nr. __)


Par Rojas pagasta padomes 2004. gada 8. jūlija saistošo noteikumu Nr.3 “Par Rojas pagasta detālo plānojumu” atzīšanu par spēku zaudējušiem nekustamā īpašuma “Jaunburliņi” ar kadastra numuru 88820090273, zemes vienībā ar kadastra apzīmējumu 88820090740 daļā

*Izdoti saskaņā ar
Pašvaldību likuma
10.panta pirmās daļa 1.punktu un
44.panta pirmo daļu*

Atzīt par spēku zaudējušiem Rojas pagasta padomes 2004. gada 8. jūlija saistošos noteikumus Nr.3 “Par Rojas pagasta detālo plānojumu” nekustamā īpašuma “Jaunburliņi” ar kadastra numuru 88820090273, zemes vienībā ar kadastra apzīmējumu 88820090740 daļā.

Domes priekšsēdētājs

A. Āboliņš



Latvijas Republika

TALSU NOVADA PAŠVALDĪBAS DOME

Nodokļu maksātāja reģistrācijas Nr.90009113532
Kareivju iela 7, Talsi, Talsu nov., LV-3201, tālr. 63232110, e-pasts pasts@talsi.lv

PROJEKTS

LĒMUMS

(PROTOKOLS Nr._____, _____,punkts)

Talsos

Nr. _____

Par piedalīšanos Eiropas Sociālā fonda Plus 4.1.2. specifiskā atbalsta mērķa “Uzlabot vienlīdzīgu un savlaicīgu piekļuvi kvalitatīviem, ilgtspējīgiem un izmaksu ziņā pieejamiem veselības aprūpes, veselības veicināšanas un slimību profilakses pakalpojumiem, uzlabojot veselības aprūpes sistēmu efektivitāti un izturētspēju” 4.1.2.2. pasākumā “Veselības veicināšanas un slimību profilakses pasākumu īstenošanai vietējai sabiedrībai” ar projektu “Veselības veicināšanas un slimību profilakses pasākumu īstenošana vietējai sabiedrībai Talsu novadā”

Talsu novada pašvaldība (turpmāk - Pašvaldība) 2024.gada 2.augustā saņēmusi Centrālās finanšu un līgumu aģentūras (turpmāk – CFLA) uzaicinājumu sagatavot un iesniegt projekta pieteikumu Eiropas Sociālā fonda Plus (turpmāk- ESF+) 4.1.2.2. pasākumā “Veselības veicināšanas un slimību profilakses pasākumu īstenošanai vietējai sabiedrībai” (turpmāk – Projekts). Projektu iesniegšanas termiņš- 2024.gada 2.oktobris.

Saskaņā Ministru kabineta 2024. gada 9. jūlija noteikumu Nr. 448 “Eiropas Savienības kohēzijas politikas programmas 2021.–2027. gadam 4.1.2. specifiskā atbalsta mērķa “Uzlabot vienlīdzīgu un savlaicīgu piekļuvi kvalitatīviem, ilgtspējīgiem un izmaksu ziņā pieejamiem veselības aprūpes, veselības veicināšanas un slimību profilakses pakalpojumiem, uzlabojot veselības aprūpes sistēmu efektivitāti un izturētspēju” 4.1.2.2. pasākuma “Veselības veicināšanas un slimību profilakses pasākumu īstenošana vietējai sabiedrībai” īstenošanas noteikumi” (turpmāk – MK noteikumi) 14.punktu un minēto MK noteikumu Pielikumu, Pašvaldībai ir pieejams finansējums 277 596,00 EUR (divi simti septiņdesmit septiņi tūkstoši pieci simti deviņdesmit seši *euro*, 00 centi), tai skaitā 85% ir ESF+ finansējums 235 956,60 EUR (divi simti trīsdesmit pieci tūkstoši deviņi simti piecdesmit seši *euro*, 60 centi) un 15% ir valsts budžeta finansējums- 41 639,40 EUR (četrdesmit viens tūkstotis seši simti trīsdesmit deviņi *euro*, 00 centi). Pašvaldības līdzfinansējums Projekta īstenošanai nav nepieciešams.

Projekta mērķis ir uzlabot vienlīdzīgu un savlaicīgu pieejamību veselības veicināšanas un slimību profilakses pakalpojumiem, nodrošinot vietēja mēroga veselības veicināšanas un slimību profilakses pasākumus. Projekta sasniedzamais iznākuma rādītājs- atbalstu saņēmušas 43 pašvaldības un līdz 2029.gada 31.decembrim visas Latvijas pašvaldības nodrošinājušas rezultatīvo rādītāju- “iedzīvotāju skaits, kuri veselības apsvērumu dēļ ESF+ veselības veicināšanas pasākumu ietekmē ir mainījušas uztura un citus dzīvesveida paradumus- 50 000 iedzīvotāji”. Pašvaldībai Projekts jāīsteno līdz 2029.gada 31. decembrim.

Saskaņā ar MK noteikumu 8.punktu, mērķa grupa ir visi Latvijas iedzīvotāji, īpaši nabadzības, sociālās un teritoriālās atstumtības riskam pakļautie iedzīvotāji visās vecuma grupās.

Projekta ietvaros ir atbalstāmi veselības veicināšanas un slimību profilakses pasākumi Latvijas iedzīvotājiem visos vecuma posmos un dažādām mērķa grupām, kas novērstu priekšlaicīgu mirstību, darba nespēju, veicinātu dzīves kvalitāti un uzlabotu iedzīvotāju veselībpratību šādās jomās:

1. seksuālā un reproduktīvā veselība;
2. atkarību mazināšana un profilakse;
3. traumatisma mazināšana;
4. psihiskā veselība;
5. veselīgs uzturs;
6. fiziskās aktivitātes;
7. veselības veicināšana un slimību profilakses uzlabošana;
8. prenatālās un agrīnās bērnības vecāku prasmju programmas.

Saskaņā ar Pašvaldības Attīstības programmas 2022.-2028. gadam vidējā termiņa prioritātes VTP2 “Radoša, enerģiska un veselīga sabiedrība”, rīcības virziena RV6 “Veselības aprūpe un veicināšana”, uzdevumu U16 “Veicināt veselīgu dzīvesveidu”, pamatojoties uz Pašvaldību likuma 4. panta 1. daļas 6. punktu un 10.panta pirmās daļas 21.punktu, Attīstības komitejas 2024.gada 10.septembra atzinumu, Sociālo, izglītības, kultūras un sporta jautājumu komitejas 2024.gada 11.septembra atzinumu, Finanšu komitejas 2024. gada 18.septembra atzinumu,

Talsu novada pašvaldības dome nolemj:

1. Piedalīties Eiropas Sociālā fonda Plus 4.1.2. specifiskā atbalsta mērķa “Uzlabot vienlīdzīgu un savlaicīgu piekļuvi kvalitatīviem, ilgtspējīgiem un izmaksu ziņā pieejamiem veselības aprūpes, veselības veicināšanas un slimību profilakses pakalpojumiem, uzlabojot veselības aprūpes sistēmu efektivitāti un izturētspēju” 4.1.2.2. pasākumā “Veselības veicināšanas un slimību profilakses pasākumu īstenošanai vietējai sabiedrībai” ar projektu “Veselības veicināšanas un slimību profilakses pasākumu īstenošana vietējai sabiedrībai Talsu novadā”.
2. Apstiprināt projekta “Veselības veicināšanas un slimību profilakses pasākumu īstenošana vietējai sabiedrībai Talsu novadā” kopējās izmaksas 277 596,00 EUR (divi simti septiņdesmit septiņi tūkstoši pieci simti deviņdesmit seši *euro*, 00 centi) apmērā, tai skaitā ESF+ finansējums 235 956,60 EUR (divi simti trīsdesmit pieci tūkstoši deviņi simti piecdesmit seši *euro*, 60 centi) apmērā un valsts budžeta finansējums- 41 639,40 EUR (četrdesmit viens tūkstotis seši simti trīsdesmit deviņi *euro*, 00 centi) apmērā.
3. Sagatavot un iesniegt CFLA projekta pieteikumu “Veselības veicināšanas un slimību profilakses pasākumu īstenošana vietējai sabiedrībai Talsu novadā” līdz 2024.gada 2.oktobrim.


Domes priekšsēdētājs

A. Āboliņš

Dimante 26418019
ai.va.dimante@talsi.lv

Lēmumu nosūtīt:

- 1) Attīstības plānošanas, projektu vadības un tūrisma departamentam.



Latvijas Republika

TALSU NOVADA PAŠVALDĪBAS DOME

Nodokļu maksātāja reģistrācijas Nr.90009113532
Kareivju iela 7, Talsi, Talsu nov., LV-3201, tālr. 63232110, e-pasts pasts@talsi.lv

PROJEKTS

LĒMUMS

(PROTOKOLS Nr._____, _____,punkts)

Talsos

26.09.2024.

Nr._____

Par bieži sastopamo derīgo izrakteņu ieguves atļaujas izsniegšanu Sabiedrībai ar ierobežotu atbildību “Jaunie ceļi”

Talsu novada pašvaldībā (turpmāk – Pašvaldība) saņemts Sabiedrības ar ierobežotu atbildību “Jaunie ceļi”, reģ. Nr. 41203054863, juridiskā adrese “Mežrozes”-16, Rude, Rojas pagasts, Talsu novads, LV-3264 (turpmāk – Uzņēmums), pilnvarotās personas SIA “Vides un Ģeoloģijas Serviss” projektētāja Mihaila Maslakova iesniegumu (reģistrēts 12.07.2024. ar Nr. TNPCP/24/12-11/5226/S), kurā lūgts Pašvaldību izsniegt bieži sastopamo derīgo izrakteņu ieguves atļauju smilts – grants, smilts un mālsmilts atradnes “Vīdale” iecirknim “Jaunliepnieki”, kas atrodas nekustamajā īpašumā “Jaunliepnieki”, Dundagas pagastā, Talsu novadā, kadastra numurs 88500050028, zemes vienībā ar kadastra apzīmējumu 8850 005 0028.

Atradnē paredzēta derīgo izrakteņu smilts – grants, smilts un mālsmilts ieguve 4,903 ha platībā virs gruntsūdens līmeņa. Darbības vietā notiks minerālo materiālu pārstrāde – šķirošana (sijāšana). Derīgā materiāla ieguves laikā netiek plānota mākslīga pazemes ūdens līmeņa pazemināšana. Atbilstoši derīgo izrakteņu ieguves limitā noteiktajam smilts – grants ieguve 345 910 m³, smilts ieguve 93 150 m³ un mālsmilts ieguve 74 540 m³. Uzņēmums noslēdzis nomas līgumu ar nekustamā īpašuma “Jaunliepnieki”, Dundagas pagastā, Talsu novadā, īpašnieku ar tiesībām izmantot dabas resursus.

Derīgo izrakteņu atradnes pase un derīgo izrakteņu ieguves limits izsniegts uz laiku līdz 2049. gada 11. jūlijam, un Valsts vides dienests 2024. gada 12. jūlijā izdevis tehniskos noteikumus derīgo izrakteņu ieguvei. Saimnieciskās darbības nodrošināšanai Uzņēmums izmantos ceļu, kas darbības uzsākšanas brīdī jau tika izbūvēts saskaņā ar līgumu par servitūta nodibināšanu.

Saskaņā ar 2006. gada 19. decembra Ministru kabineta noteikumu Nr. 1055 “Noteikumi par valsts nodevu par zemes dziļi izmantošanas licenci, bieži sastopamo derīgo izrakteņu ieguves atļauju un atradnes pasi” 4.punktu, Valsts nodeva par bieži sastopamo derīgo izrakteņu ieguves atļauju ir 142,29 EUR (viens simts četrdesmit divi *euro*, 29 centi).

Pamatojoties uz Pašvaldību likuma 10.panta pirmās daļas 21.punktu, likuma “Par zemes dziļēm” 4. panta pirmās daļas 3.punktu un piektās daļas 1.punktu, 10.panta pirmās daļas 1.punktu un sesto daļu, Ministru kabineta 2011. gada 6. septembra noteikumiem Nr.696 “Zemes dziļi izmantošanas licenču un bieži sastopamo derīgo izrakteņu ieguves atļauju izsniegšanas kārtība”, Ministru kabineta 2006. gada 19. decembra noteikumu Nr.1055 “Noteikumi par valsts nodevu par zemes dziļi izmantošanas licenci, bieži sastopamo derīgo izrakteņu ieguves atļauju un atradnes pasi” 4. un 7.punktu, 2024. gada 10. septembra Attīstības komitejas atzinumu,

Talsu novada pašvaldības dome nolemj:

1. Izsniegt sabiedrībai ar ierobežotu atbildību “Jaunie ceļi”, reģ. Nr. 41203054863, bieži sastopamo derīgo izrakteņu ieguves atļauju Nr. 26/21-21 un zemes dziļu izmantošanas nosacījumus smilts – grants, smilts un mālsmilts atradnei “Vīdale” iecirknim “Jaunliepnieki” nekustamajā īpašumā “Jaunliepnieki”, Dundagas pagastā, Talsu novadā, kadastra numurs 88500050028, zemes vienībā ar kadastra apzīmējumu 88500050028, līdz 2049. gada 11. jūlijam (atļauja un nosacījumi pielikumā).
2. Iekasēt no sabiedrības ar ierobežotu atbildību “Jaunie ceļi” valsts nodevu 142,29 EUR (viens simts četrdesmit divi *euro*, 29 centi) apmērā par atļaujas izsniegšanu, kas ieskaitāma Talsu novada pašvaldības budžetā.
3. Kontroli par lēmuma izpildi uzdot Talsu novada pašvaldības izpilddirektoram.
4. Lēmumu var pārsūdzēt Administratīvā rajona tiesā Liepājas tiesu namā (Lielajā ielā 4, Liepāja, LV-3401) viena mēneša laikā no tā spēkā stāšanās dienas.

Domes priekšsēdētājs


A. Āboliņš

Freimane 26651348

nadine.freimane@talsi.lv

Lēmumu nosūtīt:

1. Attīstības plānošanas, projektu vadības un tūrisma departamentam;
2. Nekustamo īpašumu un vides aizsardzības departamentam;
3. Finanšu un grāmatvedības departamentam;
4. Valsts vides dienesta Kurzemes reģionālajai vides pārvaldei, kurzeme@vvd.gov.lv
5. Sabiedrībai ar ierobežotu atbildību “Jaunie ceļi”, janis.kruklins@gmail.com



Latvijas Republika

TALSU NOVADA PAŠVALDĪBAS DOME

Nodokļu maksātāja reģistrācijas Nr.90009113532
Kareivju iela 7, Talsi, Talsu nov., LV-3201, tālr. 63232110, e-pasts pasts@talsi.lv

Talsos

Bieži sastopamo derīgo izrakteņu ieguves atļauja Nr. 26/21-21

Izsniegta **Sabiedrībai ar ierobežotu atbildību "Jaunie ceļi" reģistrācijas Nr.
41203054863**

(komersanta firma un reģistrācijas numurs)

smilts-grants, smilts un mālsmilts atradne "Vidale" iecirknis "Jaunliepnieki"

(atradnes nosaukums)

**Nekustamais īpašums "Jaunliepnieki", kadastra numurs 88500050028, zemes vienības
ar kadastra apzīmējumu 88500050028, Dundagas pagasts, Talsu novads**

(atradnes administratīvā piederība un adrese)

smilts-grants, smilts un mālsmilts

(derīgo izrakteņu veids)

Atļauja izsniegta 2024.gada ____ . oktobrī
un ir derīga līdz 2049. gada 11. jūlijam

Pielikumā:

Nr. p.k.	Pielikuma nosaukums	Lpp. skaits
1.	Zemes dzīļu izmantošanas nosacījumi	1
2.	Karte vai plāns, kurā attēlo atradnes robežu, atļaujas adresāta īpašumā vai nomā esošo zemesgabalu robežas, atļaujas laukuma robežu ar robežpunktiem; tabula ar robežpunktu koordinātām LKS-92 TM sistēmā	2
3.	Derīgo izrakteņu ieguves limits	2

Atļaujas pielikumi ir tās neatņemama sastāvdaļa.

Valsts nodeva 142,29 euro samaksāta 2024.gada _____

Domes priekšsēdētājs

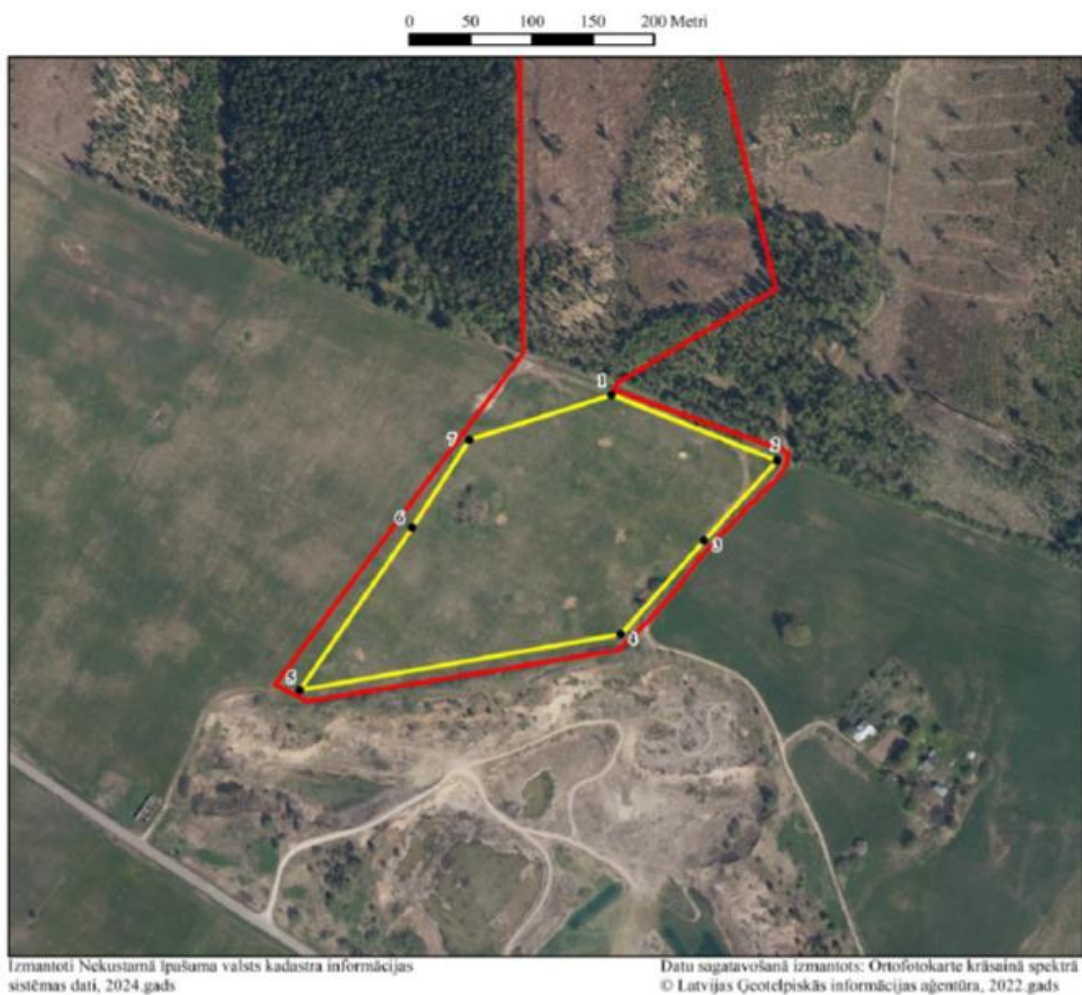
A. Āboliņš

**Zemes dzīļu izmantošanas nosacījumi
smilts-grants, smilts un mālsmilts atradnē “Vīdale” iecirknī “Jaunliepnieki”**



1. Bieži sastopamo derīgo izrakteņu atļauja (turpmāk – atļauja) izsniegta SIA “Jaunie ceļi”, reģ. Nr. 41203054863, “Mežrozes”-16, Rude, Rojas pagasts, Talsu novads, LV-3264, smilts – grants, smilts un mālsmilts atradnei „Vīdale” iecirknim “Jaunliepnieki”, Dundagas pagastā, Talsu novadā, saskaņā ar likumu „Par zemes dzīlēm” 4. panta 5. daļu.
2. Atļauja dod tiesības SIA “Jaunie ceļi” veikt ieguvi smilts – grants, smilts un mālsmilts atradnes „Vīdale” iecirknī “Jaunliepnieki”, nekustamajā īpašumā “Jaunliepnieki”, kadastra numurs 88500050028, zemes vienība ar kadastra apzīmējumu 88500050028, Dundagas pagasts, Talsu novads.
3. Eksploatējot atradni, jāievēro Latvijas Republikā spēkā esošie normatīvie akti.
4. Pirms derīgo izrakteņu ieguves izstrādāt derīgo izrakteņu ieguves projektu, kurš veidots un saskaņots atbilstoši Ministru kabineta 21.08.2012. noteikumiem Nr.570 „Derīgo izrakteņu ieguves kārtība” un saskaņā ar Dundagas novada domes 2014. gada 28. augusta lēmumu Nr.229 „Par Dundagas novada Dundagas pagasta teritorijas plānojuma grozījumu apstiprināšanu”, ar ko apstiprināti saistošie noteikumi nr. 10 „Dundagas novada Dundagas pagasta teritorijas plānojuma 2004. – 2016. gadam grozījumu grafiskā daļa un teritorijas izmantošanas un apbūves noteikumi”.
5. Dundagas novada domes 2014. gada 28. augusta lēmums Nr.229 „Par Dundagas novada Dundagas pagasta teritorijas plānojuma grozījumu apstiprināšanu”, ar ko apstiprināti saistošie noteikumi nr. 10 „Dundagas novada Dundagas pagasta teritorijas plānojuma 2004. – 2016. gadam grozījumu grafiskā daļa un teritorijas izmantošanas un apbūves noteikumi” derīgo izrakteņu ieguve pieļaujama saskaņā ar 4.9. punktu “Prasības derīgo izrakteņu ieguvei”.
6. Saimnieciskās darbības nodrošināšanai izmantot ceļu, ko darbības uzsākšanas brīdī izbūvēs Lietotājs saskaņā ar līgumu par servitūta nodibināšanu Nr. TNPCA/22/9-27/25/IZNL, kas noslēgts uz nenoteiktu laiku un nodibināts nekustamā īpašuma – zemes vienības “Vīdales grants karjers”, Dundagas pagastā, Talsu novadā, kadastra apzīmējums 88500050048, braucamā ceļa servitūts.
7. Pirms ieguves darbu uzsākšanas nozīmēt atbildīgo darbinieku par ieguves darbu norisi un iegūto derīgo izrakteņu apjomu uzskaiti.
8. Pirms ieguves darbu uzsākšanas nostiprināt dabā licences laukuma robežpunktus, kurā saskaņā ar šo atļauju notiks derīgo izrakteņu ieguve.
9. Atradnes izstrāde veicama saskaņā ar apstiprinātu derīgo izrakteņu ieguves projektu.
10. Atradnes izstrādes dziļums nedrīkst pārsniegt derīgo izrakteņu krājumu aprēķina dziļumu.
11. Veikt vides aizsardzības prasības saskaņā ar Valsts vides dienesta tehniskajiem noteikumiem Nr. AP22TN0808, tai skaitā karjera izstrādes procesā nepieļaut pazemes ūdeņu piesārņošanu, kā arī nepieļaut nesankcionētu atkritumu izgāztuvju veidošanos izstrādātajos iecirkņos.
12. Nodrošināt iegūto derīgo izrakteņu uzskaiti, derīgo izrakteņu zudumu un krājumu atlikumu ticamu noteikšanu. Kontrolēt iegūtā derīgā izrakteņa apjomu un krājumu atlikumu noteikšanas precizitāti, veicot periodiskas topogrāfiskās uzmērīšanas karjerā.
13. Veikt derīgo izrakteņu ieguves projektā norādītos rekultivācijas darbus, kas iepriekš saskaņoti ar Talsu novada pašvaldību.
14. Uzturēt kārtībā ceļus un iebrauktuves.

2.pielikums
Bieži sastopamo derīgo izrakteņu ieguves atļaujai Nr. 26/21-21
“Smilts-grants, smilts un mālsmilts atradnes
“Vīdale” iecirkņa “Jaunliepnieki”
derīgo izrakteņu ieguves laukuma izvietojuma plāns”

**Smilts-grants, smilts un mālsmilts atradnes “Vīdale” iecirkņa “Jaunliepnieki”
izvietojuma plāns**



Apzīmējumi

-  Smilts-grants, smilts un mālsmilts atradnes "Vīdale" iecirkņa "Jaunliepnieki" robeža
- ¹ Atradnes iecirkņa robežpunkts un tā numurs
-  Nekustamā īpašuma "Jaunliepnieki" (kadastra Nr.8850 005 0028) robeža

2.pielikums
Bieži sastopamo derīgo izrakteņu ieguves atļaujai Nr. 26/21-21
“Smilts-grants, smilts un mālsmilts atradnes
“Vīdale” iecirkņa “Jaunliepnieki”
derīgo izrakteņu ieguves laukuma izvietojuma plāns”

**Smilts-grants, smilts un mālsmilts atradnes “Vīdale” iecirkņa “Jaunliepnieki”
robežpunktu koordinātas LKS-92 sistēmā**

Robežpunkta Nr.	X	Y
1	387378.170	406441.240
2	387323.320	406576.460
3	387256.640	406516.760
4	387178.490	406448.950
5	387131.870	406186.030
6	387267.630	406278.020
7	387340.720	406324.650

Domes priekšsēdētājs

A.Āboliņš

Derīgo izrakteņu ieguves limits

Smilts-grants, smilts un mālsmilts atradne “Vidale” iecirknis “Jaunliepnieki”
(derīgo izrakteņu atradnes nosaukums)

Talsu novads, Dundagas pagasts
(atradnes administratīvā piederība un adrese (ja iespējams))

Sabiedrība ar ierobežotu atbildību “JAUNIE CEĻI”, reģ. Nr. 41203054863
(zemes dzīļu izmantotājs)

no 2024. gada 12. jūlija līdz 2049. gada 11. jūlijam
(termiņš, uz kādu piešķirts ieguves limits)

Derīgo izrakteņu veids	Mērvienība	Ieguves limita apjoms	Krājumu kategorija
<i>Smilts-grants</i>	<i>tūkst.m³</i>	<i>345.91</i>	<i>N</i>
<i>Smilts</i>	<i>tūkst.m³</i>	<i>93.15</i>	<i>N</i>
<i>Mālsmilts</i>	<i>tūkst.m³</i>	<i>74.54</i>	<i>N</i>

Derīgo izrakteņu ieguves limita krājumu apjoma stāvoklis uz 2024. gada 26. janvāri.

Pielikumā: Smilts-grants, smilts un mālsmilts atradnes “Vidale” iecirkņa “Jaunliepnieki” un derīgo izrakteņu ieguves limita laukuma izvietojuma plāns. Mērogs 1 : 5 000 – 2 lapas.

Valsts vides dienesta
Atļauju pārvaldes
Piesārņojuma un dabas resursu departamenta
Resursu pārvaldības daļas vadītāja vietnieks

A. Junkurs
(paraksts un tā atšifrējums)

Dokumenta datums ir tās elektroniskās
parakstīšanas datums

ŠIS DOKUMENTS IR PARAKSTĪTS AR DROŠU ELEKTRONISKO PARAKSTU UN
SATUR LAIKA ZĪMOGU

**Smilts-grants, smilts un mālsmilts atradnes "Vidale" iecirkņa "Jaunliepnieki"
un derīgo izrakteņu ieguves limita laukuma izvietojuma plāns**



0 50 100 150 200 Metri



Izmantoti Nekustamā īpašuma valsts kadastra informācijas sistēmas dati, 2024.gads


Data sagatavošanā izmantots: Ortofotokarte krāsainā spektrā © Latvijas Ģeotelpiskās informācijas aģentūra, 2022.gads.

Apzīmējumi

-  Smilts-grants, smilts un mālsmilts atradnes "Vidale" iecirkņa "Jaunliepnieki" robeža un noteiktais derīgo izrakteņu ieguves limita laukums (49.03 tūkst.m²)
- ¹ Derīgo izrakteņu ieguves limita laukuma robežpunkts un tā numurs
-  Nekustamā īpašuma "Jaunliepnieki" (kadastra Nr.8850 005 0028) robeža

**Derīgo izrakteņu ieguves limita laukuma
robežpunktu koordinātas LKS-92 sistēmā**

Robežpunkta Nr.	X	Y
1	387378.170	406441.240
2	387323.320	406576.460
3	387256.640	406516.760
4	387178.490	406448.950
5	387131.870	406186.030
6	387267.630	406278.020
7	387340.720	406324.650



Latvijas Republika

TALSU NOVADA PAŠVALDĪBAS DOME

Nodokļu maksātāja reģistrācijas Nr.90009113532
Kareivju iela 7, Talsi, Talsu nov., LV-3201, tālr. 63232110, e-pasts pasts@talsi.lv

PROJEKTS

LĒMUMS

(PROTOKOLS Nr._____, _____,punkts)

Talsos

26.09.2024.

Nr. _____

Par bieži sastopamo derīgo izrakteņu ieguves atļaujas izsniegšanu Sabiedrībai ar ierobežotu atbildību "TALCE"

Talsu novada pašvaldībā (turpmāk – Pašvaldība) saņemts Sabiedrībai ar ierobežotu atbildību "TALCE", reģistrācijas Nr. 40003133979, juridiskā adrese: Stendes iela 3, Talsi, Talsu novads, LV-3201, (turpmāk – Uzņēmums) iesniegums (reģistrēts 30.07.2024. ar Nr. TNPCP/24/12-11/5579/S), kurā lūgts Pašvaldībai izsniegt bieži sastopamo derīgo izrakteņu ieguves atļauju smilts-grants un smilts atradnei "Jaunkalni II", kas atrodas nekustamajā īpašumā "Jaunkalni" kadastra numurs 88500040010, zemes vienībā ar kadastra apzīmējumu 88500040100, Dundagas pagastā, Talsu novadā.

Starp Uzņēmumu un Sabiedrību ar ierobežotu atbildību "Jaunkalni" 2012.gada 3.decembrī noslēgts Sadarbības līgumu Nr.1.7.5/12-170 par zemes dzīļu izmantošanu, kurā noteikts, ka Sabiedrību ar ierobežotu atbildību "Jaunkalni" nodod nekustamo īpašumu "Jaunkalni", Dundagas pagastā, Talsu novadā, kadastra numurs 88500040010, zemes vienībā ar kadastra apzīmējumu 88500040100 ar platību 6,135 ha, kur atrodas smilts-grants un smilts atradne "Jaunkalni II" īpašumā Uzņēmumam smilts-grants un smilts ieguvei un pārstrādei. Strap pusēm 2023. gada 19. jūlijā noslēgta Vienošanās Nr. 4 "Par 03.12.2012. sadarbības līguma Nr.1.7.5/12-170 grozījumiem".

Dundagas novada pašvaldība 28.04.2016. ir izsniegusi Uzņēmumam bieži sastopamo derīgo izrakteņu ieguves atļauju atradnē "Jaunkalni II" Nr.11-21/16/1, kas ir derīga līdz 31.12.2024. Pēc Uzņēmuma pieprasījuma Valsts vides dienests ir izsniedzis derīgo izrakteņu atradnes pasi un derīgo izrakteņu limitu, kas derīgi līdz 2038. gada 31. decembrim, kā arī derīgo izrakteņu ieguvei ir izsniedzis tehniskos noteikumus Nr. VE16TN0085 ar grozījumiem Nr. AP24VL0485.

Saskaņā ar Valsts vides dienesta 2024. gada 26. jūlija izsniegto dokumentu "Derīgo izrakteņu ieguves limits", atļauja bieži sastopamo derīgo izrakteņu ieguvei tiek pieprasīta uz laiku līdz 2038. gada 31. decembrim. Derīgo izrakteņu ieguves limitā ir iekļauti krājumi, kas ietilpst 0.4 kV elektrolīnijas (kabeļu līnijas) aizsargjoslā, taču krājumu apjoms aizsargjoslā nav aprēķināts. Derīgo izrakteņu ieguves limitā nav iekļauti 111.50 tūkst.m³ smilts-grants un 51.84 tūkst.m³ krājumu, kuri saskaņā ar derīgo izrakteņu krājumu bilances datiem iegūti no 2016. līdz 2023. gadam.

Saskaņā ar 2006.gada 19.decembra Ministru kabineta noteikumu Nr.1055 "Noteikumi par valsts nodevu par zemes dzīļu izmantošanas licenci, bieži sastopamo derīgo izrakteņu ieguves atļauju un atradnes pasi" 4.punktu, Valsts nodeva par bieži sastopamo derīgo izrakteņu ieguves atļauju ir 142,29 EUR (viens simts četrdesmit divi *euro*, 29 centi).

Pamatojoties uz Pašvaldību likuma 10.panta pirmās daļas 21.punktu, likuma "Par zemes dzīlēm" 4.panta pirmās daļas 3.punktu un piektās daļas 1.punktu, 10.panta pirmās daļas 1.punktu un sesto daļu, Ministru kabineta 2011. gada 6. septembra noteikumiem Nr.696 "Zemes dzīļu izmantošanas licenču un bieži sastopamo derīgo izrakteņu ieguves atļauju izsniegšanas kārtība", Ministru kabineta 2006. gada 19. decembra noteikumu Nr.1055 "Noteikumi par valsts nodevu par zemes dzīļu izmantošanas licenci, bieži sastopamo derīgo izrakteņu ieguves atļauju un atradnes pasi" 4. un 7.punktu, Talsu novada domes 2024. gada 10. septembra Attīstības komitejas atzinumu,

Talsu novada dome nolemj:

1. Izsniegt Sabiedrībai ar ierobežotu atbildību "TALCE", reģ. Nr. 40003133979, bieži sastopamo derīgo izrakteņu ieguves atļauju Nr. 25/21-21 un zemes dzīļu izmantošanas nosacījumus smilts-grants un smilts atradnei "Jaunkalni II" 6,135 ha platībā, līdz 2038. gada 31. decembrim (atļauja un nosacījumi pielikumā).
2. Iekasēt no Sabiedrības ar ierobežotu atbildību "TALCE", valsts nodevu 142,29 EUR (viens simts četrdesmit divi *euro*, 29 centi) apmērā par atļaujas izsniegšanu, kas ieskaitāma Talsu novada pašvaldības budžetā.
3. Kontroli par lēmuma izpildi uzdot Talsu novada pašvaldības izpilddirektoram.
4. Lēmumu var pārsūdzēt Administratīvā rajona tiesā Liepājas tiesu namā (Lielajā ielā 4, Liepāja, LV-3401) viena mēneša laikā no tā spēkā stāšanās dienas.


Domes priekšsēdētājs

A. Āboliņš

Freimane 26651348
nadine.freimane@talsi.lv

Lēmumu nosūtīt:

1. Attīstības plānošanas, projektu vadības un tūrisma departamentam;
2. Nekustamo īpašumu un vides aizsardzības departamentam;
3. Finanšu un grāmatvedības departamentam;
4. Valsts vides dienesta Kurzemes reģionālai vides pārvaldei, kurzeme@vvd.gov.lv;
5. Sabiedrībai ar ierobežotu atbildību "TALCE", e-adresē.



Latvijas Republika
TALSU NOVADA PAŠVALDĪBAS DOME

Nodokļu maksātāja reģistrācijas Nr.90009113532
Kareivju iela 7, Talsi, Talsu nov., LV-3201, tālr. 63232110, e-pasts pasts@talsi.lv

Talsos

**Bieži sastopamo derīgo izrakteņu ieguves atļauja
Nr. 25/21-21**

Izsniegta **Sabiedrībai ar ierobežotu atbildību "TALCE" reģistrācijas Nr.
40003133979**

(komersanta firma un reģistrācijas numurs)

smilts-grants un smilts atradne "Jaunkalni II"

(atradnes nosaukums)

**Nekustamais īpašums „Jaunkalni”, kadastra numurs 88500040010, zemes vienība ar
kadastra apzīmējumu 88500040100, Dundagas pagasts, Talsu novads**

(atradnes administratīvā piederība un adrese)

smilts-grants un smilts

(derīgo izrakteņu veids)

Atļauja izsniegta 2024.gadaoktobrī
un ir derīga līdz 2038.gada 31. decembrim

Pielikumā:

Nr. p.k.	Pielikuma nosaukums	Lpp. skaits
1.	Zemes dzīļu izmantošanas nosacījumi	1
2.	Karte vai plāns, kurā attēlo atradnes robežu, atļaujas adresāta īpašumā vai nomā esošo zemesgabalu robežas, atļaujas laukuma robežu ar robežpunktiem; tabula ar robežpunktu koordinātām LKS-92 TM sistēmā	2
3.	Derīgo izrakteņu ieguves limits	3

Atļaujas pielikumi ir tās neatņemama sastāvdaļa.

Valsts nodeva 142,29 euro samaksāta 2024.gada

Domes priekšsēdētājs

A. Āboliņš

**Zemes dzīļu izmantošanas nosacījumi
smilts-grants un smilts atradnei “Jaunkalni II”**

1. Bieži sastopamo derīgo izrakteņu atļauja (turpmāk – Atļauja) izsniegta Sabiedrībai ar ierobežotu atbildību “TALCE”, reģ. Nr. 40003133979, juridiskā adrese Stendes iela 3, Talsi, LV-3201, smilts – grants un smilts atradnei “Jaunkalni II”, Dundagas pagastā, Talsu novadā, saskaņā ar likumu „Par zemes dzīlēm” 4. panta 5. daļu.
2. Atļauja dod tiesības Sabiedrībai ar ierobežotu atbildību “TALCE” veikt ieguvi smilts – grants un smilts atradnē “Jaunkalni II”, nekustamajā īpašumā „Jaunkalni”, kadastra numurs 88500040010, zemes vienība ar kadastra apzīmējumu 88500040100, Dundagas pagasts, Talsu novads.
3. Ekspluatējot atradni, jāievēro Latvijas Republikā spēkā esošie normatīvie akti.
4. Pirms derīgo izrakteņu ieguves izstrādāt derīgo izrakteņu ieguves projektu, kurš veidots un saskaņots atbilstoši Ministru kabineta 21.08.2012. noteikumiem Nr.570 „Derīgo izrakteņu ieguves kārtība” un saskaņā ar Dundagas novada domes 2014. gada 28. augusta lēmumu Nr.229 „Par Dundagas novada Dundagas pagasta teritorijas plānojuma grozījumu apstiprināšanu”, ar ko apstiprināti saistošie noteikumi nr. 10 „Dundagas novada Dundagas pagasta teritorijas plānojuma 2004. – 2016. gadam grozījumu grafiskā daļa un teritorijas izmantošanas un apbūves noteikumi”.
5. Pirms ieguves darbu uzsākšanas nozīmēt atbildīgo darbinieku par ieguves darbu norisi un iegūto derīgo izrakteņu apjomu uzskaiti.
6. Pirms ieguves darbu uzsākšanas nostiprināt dabā licences laukuma robežpunktus, kurā saskaņā ar šo atļauju notiks derīgo izrakteņu ieguve.
7. Atradnes izstrāde veicama saskaņā ar apstiprinātu derīgo izrakteņu ieguves projektu.
8. Atradnes izstrādes dziļums nedrīkst pārsniegt derīgo izrakteņu krājumu aprēķina dziļumu.
9. Veikt vides aizsardzības prasības saskaņā ar Valsts vides dienesta 20.04.2016. izsniegtajiem tehniskajiem noteikumiem Nr. VE16TN0085 un to grozījumiem Nr. AP24VL0485, kas izdoti 29.07.2024., tai skaitā karjera izstrādes procesā nepieļaut pazemes ūdeņu piesārņošanu, kā arī nepieļaut nesankcionētu atkritumu izgāztuvju veidošanos izstrādātajos iecirkņos.
10. Nodrošināt iegūto derīgo izrakteņu uzskaiti, derīgo izrakteņu zudumu un krājumu atlikumu ticamu noteikšanu. Kontrolēt iegūtā derīgā izrakteņa apjomu un krājumu atlikumu noteikšanas precizitāti, veicot periodiskas topogrāfiskās uzmērīšanas karjerā.
11. Veikt derīgo izrakteņu ieguves projektā norādītos rekultivācijas darbus, kas iepriekš saskaņoti ar Talsu novada pašvaldību.
12. Uzturēt kārtībā ceļus un iebrauktuves.

Domes priekšsēdētājs

A. Āboliņš

2.pielikums
Bieži sastopamo derīgo izrakteņu ieguves atļaujai Nr. 25/21-21
“Smilts - grants un smilts atradnes “Jaunkalni II”
derīgo izrakteņu ieguves laukuma izvietojuma plāns”

Smilts-grants un smilts atradnes “Jaunkalni II” izvietojuma plāns




0 50 100 150 200
Metri



Izmantoti Nekustamā īpašuma valsts kadastra informācijas sistēmas dati, 2024.gads.

Datu sagatavošanā izmantots: Ortofotokarte krāsainā spektrā
© Latvijas Ģeotelpiskās informācijas aģentūra, 2022.gads

Apzīmējumi

-  Smilts-grants un smilts atradnes "Jaunkalni II" robeža
-  Atradnes robežpunkts un tā numurs
-  Nekustamā īpašuma "Jaunkalni" (kadastra Nr.8850004 0010) zemes vienības ar kadastra apzīmējumu 8850 004 0100 robeža

Piezīme: Atradnes teritorijā atrodas 0.4 kV elektrolīnijas (kabeļu līnijas) aizsargjosla.

2.pielikums
Bieži sastopamo derīgo izrakteņu ieguves atļaujai Nr. 25/21-21
“Smilts -grants un smilts atradnes “Jaunkalni II”
derīgo izrakteņu ieguves laukuma izvietojuma plāns”

**Smilts-grants un smilts atradnes “Jaunkalni II”
robežpunktu koordinātas LKS-92 sistēmā**

Robežpunkta Nr.	X	Y
1	388493.94	405166.17
2	388491.52	405177.31
3	388445.60	405268.14
4	388433.15	405269.76
5	388372.45	405320.29
6	388361.82	405270.19
7	388328.42	405234.08
8	388250.00	405252.14
9	388220.66	405286.09
10	388252.14	405331.12
11	388301.53	405370.77
12	388272.93	405418.96
13	388194.32	405445.94
14	388035.24	405354.38
15	388066.37	405235.58
16	388087.79	405219.76
17	388295.14	405185.19

Domes priekšsēdētājs

A. Āboliņš

Derīgo izrakteņu ieguves limits

(grozīts 26.07.2024.)

Smilts-grants un smilts atradne “Jaunkalni II”

(derīgo izrakteņu atradnes nosaukums)

Talsu novads, Dundagas pagasts

(atradnes administratīvā piederība un adrese (ja iespējams))

SIA “TALCE” reģ. Nr. 40003133979

(zemes dzīļu izmantotājs)

*no 2016. gada 31. marta līdz 2038. gada 31. decembrim (grozīts 26.07.2024.)**

(termiņš, uz kādu piešķirts ieguves limits)

Derīgo izrakteņu veids	Mērvienība	Ieguves limita apjoms ^{1,2}	Krājumu kategorija
<i>Smilts-grants</i>	<i>tūkst.m³</i>	<i>624.66</i>	<i>A</i>
<i>Smilts</i>	<i>tūkst.m³</i>	<i>3.37</i>	<i>A</i>

¹ No kopējiem derīgo izrakteņu ieguves limita krājumiem daļa krājumu ietilpst 0.4 kV elektrolinijas (kabeļu līnijas) aizsargjoslā, krājumu apjoms aizsargjoslā nav aprēķināts.

² Derīgo izrakteņu ieguves limitā nav iekļauti 111.50 tūkst.m³ smilts-grants un 51.84 tūkst.m³ smilts krājumu, kuri saskaņā ar derīgo izrakteņu krājumu bilances datiem iegūti no 2016. līdz 2023. gadam.

Derīgo izrakteņu ieguves limita krājumu apjoma stāvoklis uz 2024. gada 1. janvāri.

Atradnē “Jaunkalni II” akceptētais smilts-grants krājumu apjoms ir 736.16 tūkst.m³ un smilts apjoms ir 55.21 tūkst.m³. Krājumu stāvoklis uz 2016. gada 5. februāri.

*Grozīts atbilstoši Administratīvā procesa likuma 55. panta 2. punktam un 72. panta pirmajai daļai

Pielikumā: Smilts-grants un smilts atradnes “Jaunkalni II” un derīgo izrakteņu ieguves limita laukuma izvietojuma plāns. Mērogs 1 : 5 000 – 2 lapas.

Valsts vides dienesta
Atļauju pārvaldes
Piesārņojuma un dabas resursu departamenta
Resursu pārvaldības daļas vadītāja vietnieks

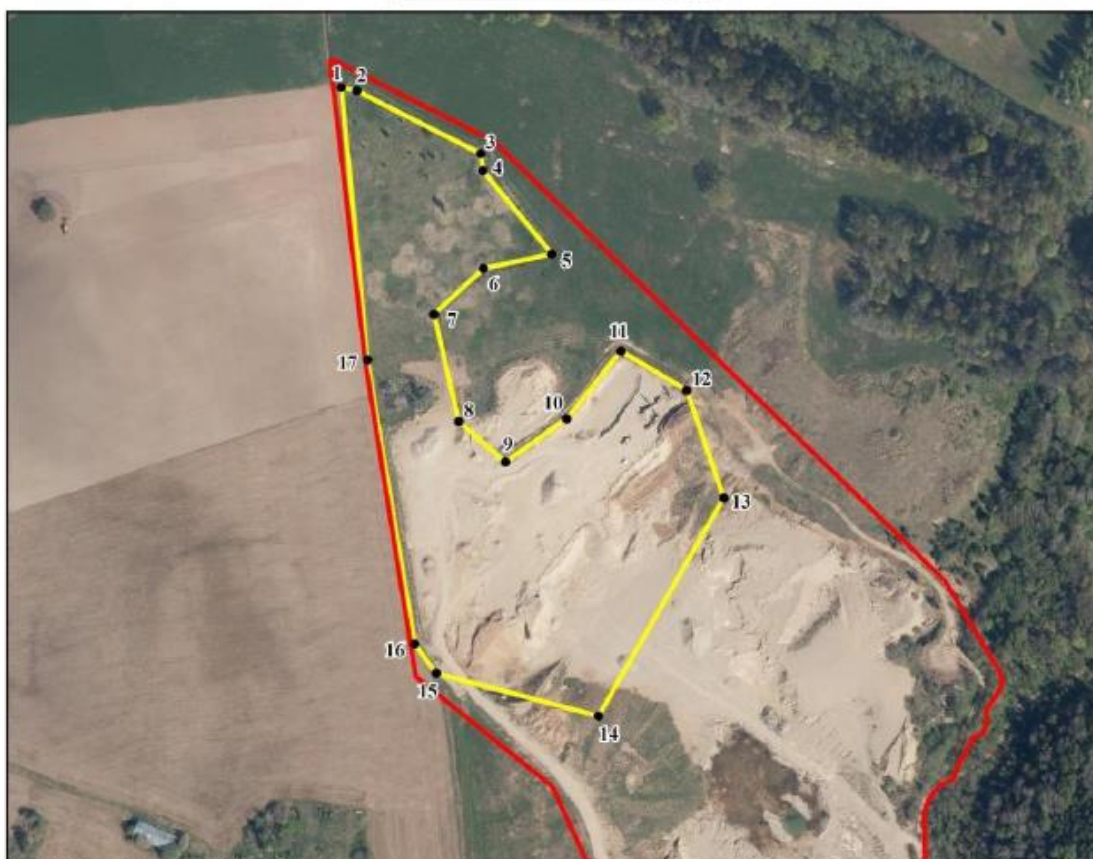
A. Junkurs

Dokumenta datums ir tās elektroniskās
parakstīšanas datums

ŠIS DOKUMENTS IR PARAKSTĪTS AR DROŠU ELEKTRONISKO PARAKSTU UN SATUR
LAIKA ZĪMOGS

Smilts-grants un smilts atradnes "Jaunkalni II" un derīgo izrakteņu ieguves limitalaukuma izvietojuma plāns




0 50 100 150 200
metri



Izmantoti Nekustamā īpašuma valsts kadastra informācijas sistēmas dati, 2024.gads

Datu sagatavošanā izmantots: Ortofotokarte krāsainā spektrā
© Latvijas Ģeotelpiskās informācijas aģentūra, 2022.gads

Apzīmējumi

-  Smilts-grants un smilts atradnes "Jaunkalni II" un noteiktā derīgo izrakteņu ieguves limita laukuma robeža (61.35 tūkst.m²)
-  Limita laukuma robežpunkts un tā numurs
-  Nekustamā īpašuma "Jaunkalni" (kadastra Nr.8850 004 0010) robeža


Piezīme: derīgo izrakteņu ieguves limita teritorijā atrodas 0.4 kV elektrolinijas (kabeļu līnijas) aizsargjosla

**Derīgo izrakteņu ieguves limita laukuma
robežpunktu koordinātas LKS-92 sistēmā**

Robežpunkta Nr.	X	Y
1	388493.94	405166.17
2	388491.52	405177.31
3	388445.60	405268.14
4	388433.15	405269.76
5	388372.45	405320.29
6	388361.82	405270.19
7	388328.42	405234.08
8	388250.00	405252.14
9	388220.66	405286.09
10	388252.14	405331.12
11	388301.53	405370.77
12	388272.93	405418.96
13	388194.32	405445.94
14	388035.24	405354.38
15	388066.37	405235.58
16	388087.79	405219.76
17	388295.14	405185.19

Domes priekšsēdētājs

A. Āboliņš



Latvijas Republika

TALSU NOVADA PAŠVALDĪBAS DOME

Nodokļu maksātāja reģistrācijas Nr.90009113532

Kareivju iela 7, Talsi, Talsu nov., LV-3201, tālr. 63232110, e-pasts pasts@talsi.lv

PROJEKTS

LĒMUMS

(PROTOKOLS Nr._____, _____punkts)

Talsos

Nr. _____

Par atļaujas izsniegšanu SIA “Demontāža” būvniecības atkritumu pārstrādes vietas izveidei Darba ielā 3B, Pastendē, Ģibuļu pagastā, Talsu novadā

Talsu novada pašvaldība (turpmāk – Pašvaldība) saņēmusi SIA “Demontāža” (turpmāk – Uzņēmums) iesniegumu (reģistrēts 09.07.2024. ar Nr. TNPCP/24/12-11/5136/S), kurā lūgts Pašvaldību sagatavot lēmumu par atļaujas izsniegšanu būvniecības atkritumu pārstrādes vietas izveidei Darba ielā 3B, Pastendē, Ģibuļu pagastā, Talsu novadā, nekustamajā īpašumā ar kadastra Nr. 8854 009 0489, zemes vienības kadastra Nr. 8854 009 0481 (turpmāk – Objekts).

Uzņēmums plāno minētajā Objektā izvietot portatīvas atkritumu pārstrādes un apstrādes iekārtas, kas būvgružus, piemēram, betonu samals līdz šķembas frakcijai, ko tālāk var izmantot būvniecībā. Darbība tiks veikta teritorijā, izbūvējot atbilstošu cieto segumu un paredzamais apsaimniekojamais būvgružu daudzums būs 70 000 tonnas gadā, no kuriem tiks pārstrādāti 65 000 tonnas būvgružu apjoma. 5 000 tonnas būvgružu, ko nevar pārstrādāt par šķembu, tālāk tiks nodoti citiem uzņēmumiem, kas veiks konkrētā atkrituma apsaimniekošanu.

Saskaņā ar Talsu novada domes 2022. gada 28. aprīļa saistošajiem noteikumiem Nr.14 “Par Talsu novada pašvaldības (administratīvā teritorija līdz 01.07.2021.) teritorijas plānojuma grafisko daļu un teritorijas izmantošanas un apbūves noteikumiem” (turpmāk – MK noteikumu Nr.14) zemes vienībai ar kadastra apzīmējumu 8854 009 0481 un adresi Darba ielā 3B, Pastendē, Ģibuļu pagastā, Talsu novadā, noteikta funkcionālā zona – “Rūpnieciskās apbūves teritorija” (R), kurā kā galvenais izmantošanas veids noteikta arī atkritumu apsaimniekošanas un pārstrādes uzņēmumu apbūve, atkritumu (tai skaitā sadzīves, ražošanas un bīstamo atkritumu) savākšanas, pārkraušanas, šķirošanas, uzglabāšanas, reģenerācijas apbūve.

Saskaņā ar MK noteikumu Nr.14 268.punktu, detālplānojumā un/vai būvniecības ieceres dokumentācijā jāparedz pasākumi apkārtējo teritoriju aizsardzībai pret trokšņiem, smakām un cita veida piesārņojumu, ja nepieciešams.

Savukārt, saskaņā ar MK noteikumu Nr.14 270.punktu, ēku vai būvju, kas var radīt vides piesārņojumu vai avāriju risku, izvietojuma attālums no zemes vienības robežām ar dzīvojamo apbūvi nedrīkst būt mazāks nekā 50 m, izņemot inženiertīklu un objektu izvietojumu un teritorijas labiekārtojumu.

Saskaņā ar Atkritumu apsaimniekošanas likuma 8. panta pirmās daļas 2. punktu, pašvaldība pieņem lēmumus par jaunu sadzīves vai ražošanas atkritumu savākšanas, dalītas vākšanas, šķirošanas, sagatavošanas pārstrādei un reģenerācijas vai apglabāšanas iekārtu un

infrastruktūras objektu, kā arī atkritumu poligonu izvietojumu savā administratīvajā teritorijā atbilstoši atkritumu apsaimniekošanas valsts plānam un reģionālajiem plāniem.

Pamatojoties uz Pašvaldību likuma 10.panta pirmās daļas 21.punktu, Attīstības komitejas 2024. gada 10. septembra atzinumu,

Talsu novada pašvaldības dome nolemj:

1. Atļaut SIA “Demontāža”, reģistrācijas Nr. 40103954917, juridiskā adrese: Pārmiju iela 23, Rīga, LV-1057, izveidot būvniecības atkritumu pārstrādes vietu Darba ielā 3B, Pastendē, Ģibuļu pagastā, Talsu novadā, nekustamā īpašuma ar kadastra numuru 8854 009 0489 zemes vienībā ar kadastra apzīmējumu 8854 009 0481.
2. Pēc lēmuma pieņemšanas, SIA “Demontāža” vērsties Valsts vides dienestā tehnisko noteikumu saņemšanai, kā arī veikt atbilstoša būvprojekta izstrādi, ievērojot atkritumu pārstrādes vietas izveides noteikumus.

Domes priekšsēdētājs

A. Āboliņš

Pauliņš 25415905
janis.paulins@talsi.lv

Lēmumu nosūtīt:

- 1) SIA “Demontāža”;
- 2) Ģibuļu apvienības pārvaldei;
- 3) Nekustamo īpašumu un vides aizsardzības departamentam.